

**ПРОЕКТ ВНЕСЕНИЯ ИЗМЕНЕНИЙ В ГЕНЕРАЛЬНЫЙ ПЛАН ГОРОДСКОГО  
ОКРУГА ДОМОДЕДОВО МОСКОВСКОЙ ОБЛАСТИ**

**1 этап**

**МАТЕРИАЛЫ ПО ОБОСНОВАНИЮ ПРОЕКТА  
ВНЕСЕНИЯ ИЗМЕНЕНИЙ В ГЕНЕРАЛЬНЫЙ ПЛАН**

**Положение о территориальном планировании**

Приложение 1. Сведения о границах населенных пунктов, входящих в состав городского округа Домодедово

**Часть 3.**

**2022**



**Государственное автономное учреждение Московской области  
«Научно-исследовательский и проектный институт градостроительства»  
(ГАУ МО «НИиПИ градостроительства»)**

143960, Московская область, г. Реутов, проспект Мира, д. 57, помещение III, тел: +7 (495) 242 77 07, [iniipi@mosreg.ru](mailto:iniipi@mosreg.ru)

Государственное задание  
на 2020 год № 8340003

**Разработка и внесение изменений в документы территориального планирования  
муниципальных образований Московской области**

**ПРОЕКТ ВНЕСЕНИЯ ИЗМЕНЕНИЙ В ГЕНЕРАЛЬНЫЙ ПЛАН  
ГОРОДСКОГО ОКРУГА ДОМОДЕДОВО МОСКОВСКОЙ ОБЛАСТИ**

**Этап I**

**Материалы по обоснованию проекта внесения изменений в генеральный план.  
Положение о территориальном планировании**

**Положение о территориальном планировании**

Приложение 1. Сведения о границах населенных пунктов, входящих в состав городского  
округа Домодедово

**Часть 3.**

**Главный инженер  
Главный градостроитель  
Руководитель МПГП  
Нач. отдела № 1**

**А.Н. Чуньков  
П.С. Богачёв  
Н.В. Макаров  
И.В. Гордюхина**

## СОСТАВ

специалистов ГУП МО «НИиПИ градостроительства» – исполнителей документа  
территориального планирования

№ п/п	Состав работ	Исполнитель (Ф.И.О.)
1	Руководство и организация проекта	<p style="text-align: center;"><b>Макаров Н.В.</b> <i>Руководитель Мастерской проектов генеральных планов</i></p> <p style="text-align: center;"><b>Гордюхина И.В.</b> <i>Начальник отдела № 1 Мастерской проектов генеральных планов</i></p>
2	Архитектурно - планировочное решение, в том числе компьютерная графика и границы населенных пунктов	<p style="text-align: center;"><b>Гордюхина И.В.</b> <i>Начальник отдела № 1 Мастерской проектов генеральных планов</i></p> <p style="text-align: center;"><b>Шмакова Е.В.</b> <i>ведущий архитектор отдела № 1 Мастерской проектов генеральных планов</i></p> <p style="text-align: center;"><b>Крайникова Н.С.</b> <i>ведущий архитектор отдела № 2 Мастерской проектов генеральных планов</i></p> <p style="text-align: center;"><b>Алибекова Б.З.</b> <i>Инженер отдела № 2 Мастерской проектов генеральных планов</i></p>
3	Раздел «Объекты культурного наследия»	<p style="text-align: center;"><b>Гордюхина И.В.</b> <i>Начальник отдела № 1 Мастерской проектов генеральных планов</i></p> <p style="text-align: center;"><b>Крайникова Н.С.</b> <i>ведущий архитектор отдела № 2 Мастерской проектов генеральных планов</i></p>
4	Границы населённых пунктов	<p style="text-align: center;"><b>Колосова Н.В.</b> <i>Начальник отдела ПМТ и КЛ Мастерской проектов межевания территории, ПЗЗ и красных линий</i></p> <p style="text-align: center;"><b>Воробьева К.С.</b> <i>Главный инженер проекта отдела №1 Мастерской проектов генеральных планов</i></p> <p style="text-align: center;"><b>Яковлев Н.Н.</b> <i>Ведущий инженер отдела обработки и хранения пространственных данных Мастерской проектов межевания территории, ПЗЗ и красных линий</i></p>
5	Раздел «Социально-экономическое развитие»	<p style="text-align: center;"><b>Нагирная К.В.</b> <i>Ведущий инженер отдела №3 Мастерской проектов генеральных планов</i></p>
6	Раздел «Транспортное обслуживание», в том числе компьютерная графика	<p style="text-align: center;"><b>Казакова Р.В.</b> <i>Начальник отдела № 5 Мастерской проектов планировки территорий линейных объектов № 2</i></p> <p style="text-align: center;"><b>Игуменцева Е.Н.</b> <i>Ведущий инженер проекта отдела № 5 Мастерской проектов планировки территорий линейных объектов № 2</i></p>
7	Природные условия и экология, в том числе компьютерная графика	<p style="text-align: center;"><b>Смирнова С.Ю.</b> <i>Начальник отдела охраны окружающей среды Мастерской проектов планировки территорий линейных объектов № 3</i></p>

№ п/п	Состав работ	Исполнитель (Ф.И.О.)
8	Раздел «Инженерное обеспечение», в том числе компьютерная графика	<p><b>Дмитриева Г.Б.</b> <i>Главный инженер отдела № 1 Мастерской проектов планировки территорий линейных объектов № 1</i></p> <p><b>Цомаева Л.Т.</b> <i>Ведущий инженер отдела № 1 Мастерской проектов планировки территорий линейных объектов № 1</i></p> <p><b>Зилов С.А.</b> <i>Ведущий инженер отдела № 1 Мастерской проектов планировки территорий линейных объектов № 1</i></p> <p><b>Чурилин Т.Б.</b> <i>Главный инженер отдела № 1 Мастерской проектов планировки территорий линейных объектов № 1</i></p>
9	Факторы риска возникновения чрезвычайных ситуаций природного и техногенного характера, в том числе компьютерная графика	<p><b>Елизарова Н.С.</b> <i>Начальник отдела ГО и ЧС Мастерской проектов планировки территорий линейных объектов № 3</i></p> <p><b>Некрашевич А.М.</b> <i>Ведущий инженер отдела ГО и ЧС Мастерской проектов планировки территорий линейных объектов № 3</i></p> <p><b>Ширшова О.А.</b> <i>Ведущий инженер отдела ГО и ЧС Мастерской проектов планировки территорий линейных объектов № 3</i></p>



**Состав материалов по обоснованию проекта внесения изменений в Генеральный план городского округа Домодедово Московской области**

	Наименование документа
	Утверждаемая часть
<b>Положение о территориальном планировании</b>	
	Текстовая часть
	Графические материалы:
	Карта границ населённых пунктов, входящих в состав муниципального образования
	Карта функциональных зон муниципального образования
	Приложение 1. Сведения о границах населенных пунктов, входящих в состав городского округа Домодедово (в электронном виде).
	Часть 1
	Часть 2
	Часть 3
<b>Материалы по обоснованию проекта внесения изменений в генеральный план</b>	
<b>Том I. Планировочная и инженерно-транспортная организация территории. Социально-экономическое обоснование. Книга 1. Часть 1. Текстовая часть</b>	
<b>Том I. Планировочная и инженерно-транспортная организация территории. Социально-экономическое обоснование. Книга 1. Часть 2. Графические материалы</b>	
	Карта размещения муниципального образования в устойчивой системе расселения Московской области
	Карта существующего использования территории в границах муниципального образования
	Карта планируемого развития транспортной инфраструктуры в границах муниципального образования
	Карта планируемого развития транспортной инфраструктуры в границах муниципального образования – <i>сведения ограниченного доступа</i>
	Карта зон с особыми условиями использования территории в границах муниципального образования
	Карта планируемого развития инженерных коммуникаций и сооружений в границах муниципального образования – <i>сведения ограниченного доступа</i>
	Карта границ земель лесного фонда с отображением границ лесничеств и лесопарков
	Карта границ земель сельскохозяйственного назначения с отображением особо ценных сельскохозяйственных угодий и мелиорируемых земель
	Карта зон с особыми условиями использования территории в границах муниципального образования, в части приаэродромной территории
<b>Том I. Планировочная и инженерно-транспортная организация территории. Социально-экономическое обоснование. Книга 2. Часть 1. Текстовая часть</b> Разделы: «Трубопроводный транспорт и Инженерная инфраструктура» - <i>сведения ограниченного доступа</i>	
<b>Том II. Охрана окружающей среды</b>	
	Текстовая часть

	Наименование документа
	Графические материалы: карта границ зон негативного воздействия существующих и планируемых объектов капитального строительства
	карта существующих и планируемых особо охраняемых природных территорий, зон санитарной охраны источников питьевого водоснабжения, водоохранных зон, прибрежных защитных полос, береговых полос водных объектов, зон затопления и подтопления
<b>Том III. Объекты культурного наследия Книга 1.</b>	
	Текстовая часть
	Графические материалы: карта границ территорий, зон охраны и защитных зон объектов культурного наследия
<b>Том III Объекты культурного наследия. Книга 2. - сведения ограниченного доступа</b>	
	Текстовая часть
	Графические материалы: карта границ территорий, зон охраны и защитных зон объектов культурного наследия
<b>Электронные материалы</b>	
	Электронные материалы проекта: текстовые материалы в формате PDF
<b>Том IV. Основные факторы риска возникновения чрезвычайных ситуаций природного и техногенного характера</b>	
	Текстовая часть
	Графические материалы: карта границ территорий, подверженных риску возникновения чрезвычайных ситуаций природного и техногенного характера и воздействия их последствий
<b>Электронные материалы</b>	
	Электронные материалы проекта: текстовые материалы, графические материалы в формате PDF

**ОПИСАНИЕ МЕСТОПОЛОЖЕНИЯ ГРАНИЦ**  
**Сырьево**

(наименование объекта, местоположение границ которого описано (далее - объект))

**Раздел 1**

**Сведения об объекте**

<b>№ п/п</b>	<b>Характеристики объекта</b>	<b>Описание характеристик</b>
<b>1</b>	<b>2</b>	<b>3</b>
1.	Местоположение объекта	Московская область, городской округ Домодедово
2.	Площадь объекта +/- величина погрешности определения площади (Р +/- Дельта Р)	1141086 кв. м ± 374 кв. м
3.	Иные характеристики объекта	

**Раздел 2**

## Сведения о местоположении границ объекта

1. Система координат МСК-50, зона 2

2. Сведения о характерных точках границ объекта

Обозначение характерных точек границ	Координаты, м		Метод определения координат характерной точки	Средняя квадратическая погрешность положения характерной точки (Mt), м	Описание обозначения точки на местности (при наличии)
	X	Y			
1	2	3	4	5	6
1	412595.55	2214021.85	Картометрический	0,1	-
2	412593.82	2213968.12	Картометрический	0,1	-
3	412588.92	2213932.32	Картометрический	0,1	-
4	412577.24	2213850.24	Картометрический	0,1	-
5	412574.65	2213828.18	Картометрический	0,1	-
6	412545.56	2213628.80	Картометрический	0,1	-
7	412546.26	2213357.28	Картометрический	0,1	-
8	412537.14	2213274.92	Картометрический	0,1	-
9	412536.49	2213275.08	Картометрический	0,1	-
10	412531.27	2213276.34	Картометрический	0,1	-
11	412494.18	2213285.31	Картометрический	0,1	-
12	412478.34	2213288.56	Картометрический	0,1	-
13	412443.62	2213295.68	Картометрический	0,1	-
14	412288.98	2213327.39	Картометрический	0,1	-
15	412288.07	2213327.58	Картометрический	0,1	-
16	412285.96	2213328.01	Картометрический	0,1	-
17	411896.07	2213408.01	Картометрический	0,1	-
18	411799.20	2213426.84	Картометрический	0,1	-
19	411755.22	2213436.29	Картометрический	0,1	-
20	411498.31	2213491.51	Картометрический	0,1	-
21	411498.31	2213491.53	Картометрический	0,1	-
22	411492.08	2213492.87	Картометрический	0,1	-
23	411460.46	2213723.03	Картометрический	0,1	-
24	411444.80	2213897.31	Картометрический	0,1	-
25	411423.13	2213994.75	Картометрический	0,1	-
26	411414.48	2214057.67	Картометрический	0,1	-
27	411401.20	2214140.80	Картометрический	0,1	-
28	411404.98	2214157.68	Картометрический	0,1	-
29	412142.12	2213965.43	Картометрический	0,1	-
30	412157.71	2214148.21	Картометрический	0,1	-
31	412147.37	2214173.12	Картометрический	0,1	-
32	412129.30	2214216.14	Картометрический	0,1	-
33	412106.89	2214323.64	Картометрический	0,1	-
34	412103.87	2214359.46	Картометрический	0,1	-
35	412100.54	2214435.44	Картометрический	0,1	-

## Раздел 2

### Сведения о местоположении границ объекта

Обозначение характерных точек границ	Координаты, м		Метод определения координат характерной точки	Средняя квадратическая погрешность положения характерной точки (Mf), м	Описание обозначения точки на местности (при наличии)
	X	Y			
1	2	3	4	5	6
36	412084.92	2214605.93	Картометрический	0,1	-
37	412072.71	2214804.93	Картометрический	0,1	-
38	412116.52	2214837.05	Картометрический	0,1	-
39	412118.66	2214835.64	Картометрический	0,1	-
40	412199.71	2214889.82	Картометрический	0,1	-
41	412229.84	2215080.80	Картометрический	0,1	-
42	412381.92	2215133.80	Картометрический	0,1	-
43	412442.79	2214962.80	Картометрический	0,1	-
44	412456.74	2214930.87	Картометрический	0,1	-
45	412462.46	2214904.22	Картометрический	0,1	-
46	412518.35	2214604.31	Картометрический	0,1	-
47	412528.70	2214490.10	Картометрический	0,1	-
48	412537.59	2214291.08	Картометрический	0,1	-
49	412546.97	2214259.38	Картометрический	0,1	-
50	412552.29	2214241.51	Картометрический	0,1	-
51	412553.65	2214241.69	Картометрический	0,1	-
52	412555.74	2214229.74	Картометрический	0,1	-
53	412572.53	2214172.97	Картометрический	0,1	-
54	412576.31	2214145.89	Картометрический	0,1	-
55	412581.20	2214123.93	Картометрический	0,1	-
56	412592.36	2214058.28	Картометрический	0,1	-
1	412595.55	2214021.85	Картометрический	0,1	-

### 3. Сведения о характерных точках части (частей) границы объекта

Обозначение характерных точек границ	Координаты, м		Метод определения координат характерной точки	Средняя квадратическая погрешность положения характерной точки (Mf), м	Описание обозначения точки на местности (при наличии)
	X	Y			
1	2	3	4	5	6
-	-	-	-	-	-

### Раздел 3

#### Сведения о местоположении измененных (уточненных) границ объекта

1. Система координат -

2. Сведения о характерных точках границ объекта

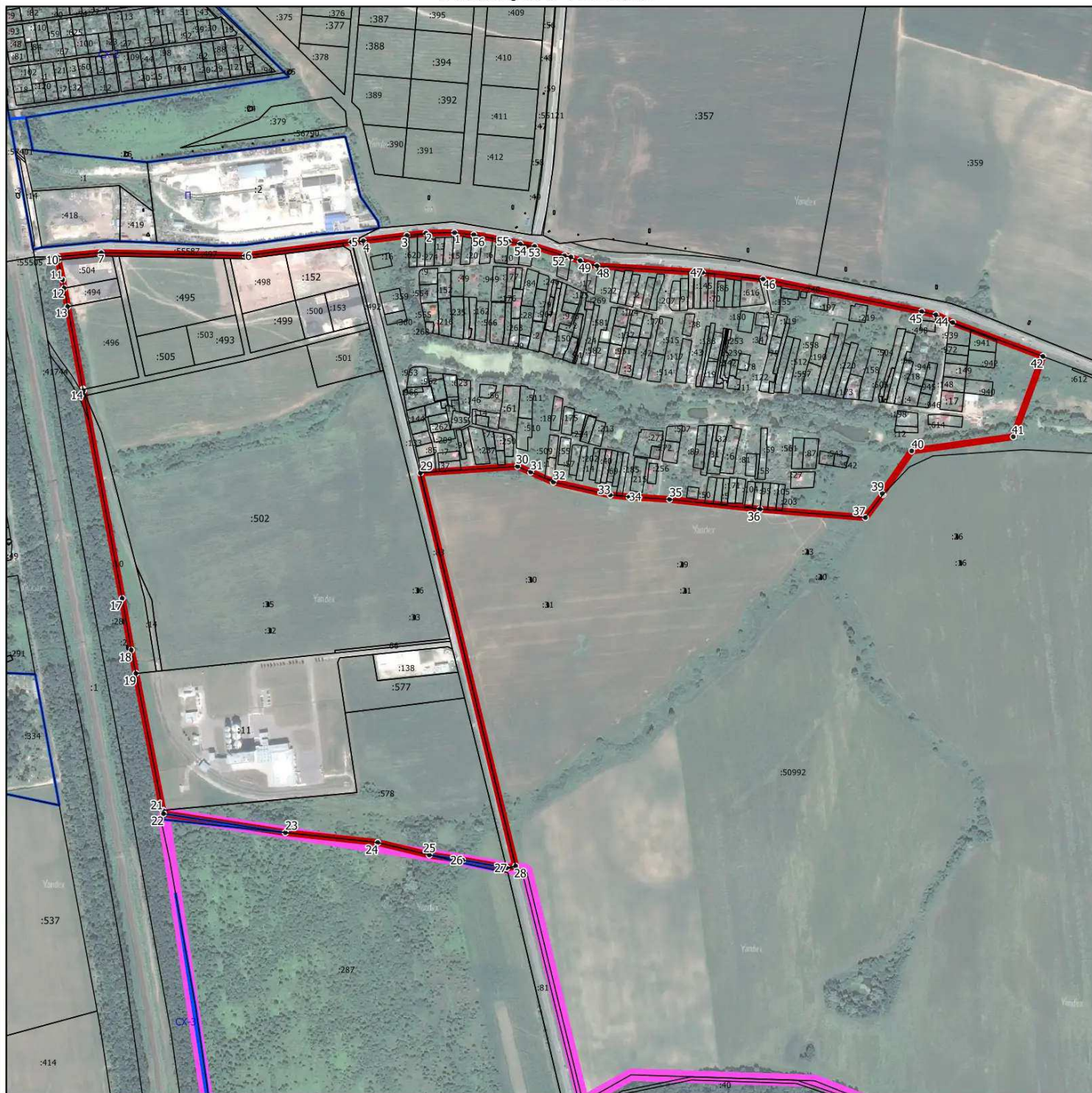
Обозначение характерных точек границ	Существующие координаты, м		Измененные (уточненные) координаты, м		Метод определения координат характерной точки	Средняя квадратическая погрешность положения характерной точки (Mt), м	Описание обозначения точки на местности (при наличии)
	X	Y	X	Y			
1	2	3	4	5	6	7	8
-	-	-	-	-	-	-	

3. Сведения о характерных точках части (частей) границы объекта

Обозначение характерных точек границ	Существующие координаты, м		Измененные (уточненные) координаты, м		Метод определения координат характерной точки	Средняя квадратическая погрешность положения характерной точки (Mt), м	Описание обозначения точки на местности (при наличии)
	X	Y	X	Y			
1	2	3	4	5	6	7	8
-	-	-	-	-	-	-	

## Раздел 4

### План границ объекта



Масштаб 1:10 000

Используемые условные знаки и обозначения:

- - граница объекта
- - граница городского округа Домодедово Московской области
- - границы земельных участков по сведениям ЕГРН
- - границы территориальных зон по сведениям ЕГРН
- 15° - характерная точка границы объекта

Подпись \_\_\_\_\_ Дата « \_\_\_\_\_ » \_\_\_\_\_ 20\_\_ г.

Место для оттиска печати (при наличии) лица, составившего описание местоположения границ объекта

# ОПИСАНИЕ МЕСТОПОЛОЖЕНИЯ ГРАНИЦ

## Татариново

(наименование объекта, местоположение границ которого описано (далее - объект))

### Раздел 1

#### Сведения об объекте

№ п/п	Характеристики объекта	Описание характеристик
1	2	3
1.	Местоположение объекта	Московская область, городской округ Домодедово
2.	Площадь объекта +/- величина погрешности определения площади (P +/- Дельта P)	541092 кв. м ± 257 кв. м
3.	Иные характеристики объекта	



**Раздел 2**

## Сведения о местоположении границ объекта

1. Система координат МСК-50, зона 2

2. Сведения о характерных точках границ объекта

Обозначение характерных точек границ	Координаты, м		Метод определения координат характерной точки	Средняя квадратическая погрешность положения характерной точки (Mt), м	Описание обозначения точки на местности (при наличии)
	X	Y			
1	2	3	4	5	6
1	409138.26	2216274.23	Картометрический	0,1	-
2	409257.97	2216106.95	Картометрический	0,1	-
3	409254.69	2216100.47	Картометрический	0,1	-
4	409245.20	2216081.30	Картометрический	0,1	-
5	409251.71	2216078.95	Картометрический	0,1	-
6	409245.41	2216061.58	Картометрический	0,1	-
7	409238.97	2216043.81	Картометрический	0,1	-
8	409230.26	2216047.97	Картометрический	0,1	-
9	409228.41	2216048.74	Картометрический	0,1	-
10	409224.12	2216040.25	Картометрический	0,1	-
11	409221.58	2216033.45	Картометрический	0,1	-
12	409237.15	2216028.78	Картометрический	0,1	-
13	409233.84	2216018.31	Картометрический	0,1	-
14	409229.16	2216003.59	Картометрический	0,1	-
15	409209.88	2216009.18	Картометрический	0,1	-
16	409208.84	2216010.10	Картометрический	0,1	-
17	409206.05	2216004.67	Картометрический	0,1	-
18	409221.03	2215999.34	Картометрический	0,1	-
19	409201.71	2215952.30	Картометрический	0,1	-
20	409183.16	2215957.69	Картометрический	0,1	-
21	409130.51	2215844.24	Картометрический	0,1	-
22	409105.03	2215783.66	Картометрический	0,1	-
23	409102.26	2215777.08	Картометрический	0,1	-
24	409077.60	2215718.46	Картометрический	0,1	-
25	409037.78	2215735.27	Картометрический	0,1	-
26	409012.13	2215746.10	Картометрический	0,1	-
27	408978.40	2215760.34	Картометрический	0,1	-
28	408957.30	2215769.24	Картометрический	0,1	-
29	408936.18	2215778.16	Картометрический	0,1	-
30	408910.61	2215788.95	Картометрический	0,1	-
31	408870.15	2215806.03	Картометрический	0,1	-
32	408855.97	2215812.02	Картометрический	0,1	-
33	408831.08	2215775.71	Картометрический	0,1	-
34	408847.75	2215769.00	Картометрический	0,1	-
35	408847.30	2215767.94	Картометрический	0,1	-

## Раздел 2

### Сведения о местоположении границ объекта

Обозначение характерных точек границ	Координаты, м		Метод определения координат характерной точки	Средняя квадратическая погрешность положения характерной точки (Мт), м	Описание обозначения точки на местности (при наличии)
	X	Y			
1	2	3	4	5	6
36	408864.55	2215761.25	Картометрический	0,1	-
37	408879.55	2215753.98	Картометрический	0,1	-
38	408882.61	2215752.50	Картометрический	0,1	-
39	408902.00	2215744.00	Картометрический	0,1	-
40	408902.72	2215745.48	Картометрический	0,1	-
41	408918.62	2215738.40	Картометрический	0,1	-
42	408918.75	2215738.34	Картометрический	0,1	-
43	408918.05	2215736.95	Картометрический	0,1	-
44	408933.83	2215729.37	Картометрический	0,1	-
45	408949.78	2215721.79	Картометрический	0,1	-
46	408950.51	2215723.31	Картометрический	0,1	-
47	408951.71	2215722.75	Картометрический	0,1	-
48	408961.86	2215718.09	Картометрический	0,1	-
49	408961.99	2215718.03	Картометрический	0,1	-
50	408977.15	2215710.81	Картометрический	0,1	-
51	408990.32	2215704.64	Картометрический	0,1	-
52	408990.49	2215704.56	Картометрический	0,1	-
53	408999.47	2215700.14	Картометрический	0,1	-
54	409006.69	2215696.85	Картометрический	0,1	-
55	409006.78	2215696.81	Картометрический	0,1	-
56	409011.17	2215694.75	Картометрический	0,1	-
57	409016.77	2215692.24	Картометрический	0,1	-
58	409017.00	2215692.13	Картометрический	0,1	-
59	409023.13	2215689.19	Картометрический	0,1	-
60	409023.20	2215689.16	Картометрический	0,1	-
61	409029.12	2215686.26	Картометрический	0,1	-
62	409033.46	2215684.39	Картометрический	0,1	-
63	409033.86	2215684.20	Картометрический	0,1	-
64	409038.79	2215681.80	Картометрический	0,1	-
65	409038.87	2215681.76	Картометрический	0,1	-
66	409039.03	2215681.68	Картометрический	0,1	-
67	409038.70	2215680.98	Картометрический	0,1	-
68	409055.44	2215672.78	Картометрический	0,1	-
69	409057.19	2215671.67	Картометрический	0,1	-
70	409057.68	2215671.34	Картометрический	0,1	-
71	409061.28	2215668.74	Картометрический	0,1	-
72	409061.36	2215668.68	Картометрический	0,1	-
73	409063.77	2215671.05	Картометрический	0,1	-
74	409133.70	2215638.45	Картометрический	0,1	-
75	409101.82	2215617.76	Картометрический	0,1	-

## Раздел 2

### Сведения о местоположении границ объекта

Обозначение характерных точек границ	Координаты, м		Метод определения координат характерной точки	Средняя квадратическая погрешность положения характерной точки (Мт), м	Описание обозначения точки на местности (при наличии)
	X	Y			
1	2	3	4	5	6
76	409044.82	2215662.27	Картометрический	0,1	-
77	408954.84	2215704.80	Картометрический	0,1	-
78	408855.30	2215749.54	Картометрический	0,1	-
79	408724.59	2215796.79	Картометрический	0,1	-
80	408723.21	2215792.55	Картометрический	0,1	-
81	408688.54	2215685.85	Картометрический	0,1	-
82	408435.46	2215626.37	Картометрический	0,1	-
83	408364.07	2215602.03	Картометрический	0,1	-
84	408299.18	2215673.41	Картометрический	0,1	-
85	408233.75	2215748.04	Картометрический	0,1	-
86	408397.00	2215892.19	Картометрический	0,1	-
87	408380.69	2215893.62	Картометрический	0,1	-
88	408084.84	2215947.40	Картометрический	0,1	-
89	408085.99	2215950.42	Картометрический	0,1	-
90	408092.27	2215966.92	Картометрический	0,1	-
91	408092.85	2215969.39	Картометрический	0,1	-
92	408131.74	2216135.10	Картометрический	0,1	-
93	408178.06	2216357.70	Картометрический	0,1	-
94	408490.05	2216342.38	Картометрический	0,1	-
95	408520.49	2216337.11	Картометрический	0,1	-
96	408500.32	2216289.16	Картометрический	0,1	-
97	408402.99	2216073.97	Картометрический	0,1	-
98	408767.68	2215947.90	Картометрический	0,1	-
99	408780.82	2215986.40	Картометрический	0,1	-
100	408808.59	2216067.71	Картометрический	0,1	-
101	408845.74	2216194.60	Картометрический	0,1	-
102	408872.34	2216201.54	Картометрический	0,1	-
103	408896.74	2216245.14	Картометрический	0,1	-
104	408888.78	2216287.87	Картометрический	0,1	-
105	408901.14	2216314.54	Картометрический	0,1	-
106	408851.96	2216330.27	Картометрический	0,1	-
107	408893.37	2216485.18	Картометрический	0,1	-
108	409210.60	2216473.88	Картометрический	0,1	-
109	409186.08	2216449.72	Картометрический	0,1	-
110	409144.26	2216380.77	Картометрический	0,1	-
111	409160.59	2216352.23	Картометрический	0,1	-
1	409138.26	2216274.23	Картометрический	0,1	-

## Раздел 2

### Сведения о местоположении границ объекта

#### 3. Сведения о характерных точках части (частей) границы объекта

Обозначение характерных точек границ	Координаты, м		Метод определения координат характерной точки	Средняя квадратическая погрешность положения характерной точки (M <sub>t</sub> ), м	Описание обозначения точки на местности (при наличии)
	X	Y			
1	2	3	4	5	6
-	-	-	-	-	-

### Раздел 3

#### Сведения о местоположении измененных (уточненных) границ объекта

1. Система координат -

2. Сведения о характерных точках границ объекта

Обозначение характерных точек границ	Существующие координаты, м		Измененные (уточненные) координаты, м		Метод определения координат характерной точки	Средняя квадратическая погрешность положения характерной точки (Mt), м	Описание обозначения точки на местности (при наличии)
	X	Y	X	Y			
1	2	3	4	5	6	7	8
-	-	-	-	-	-	-	

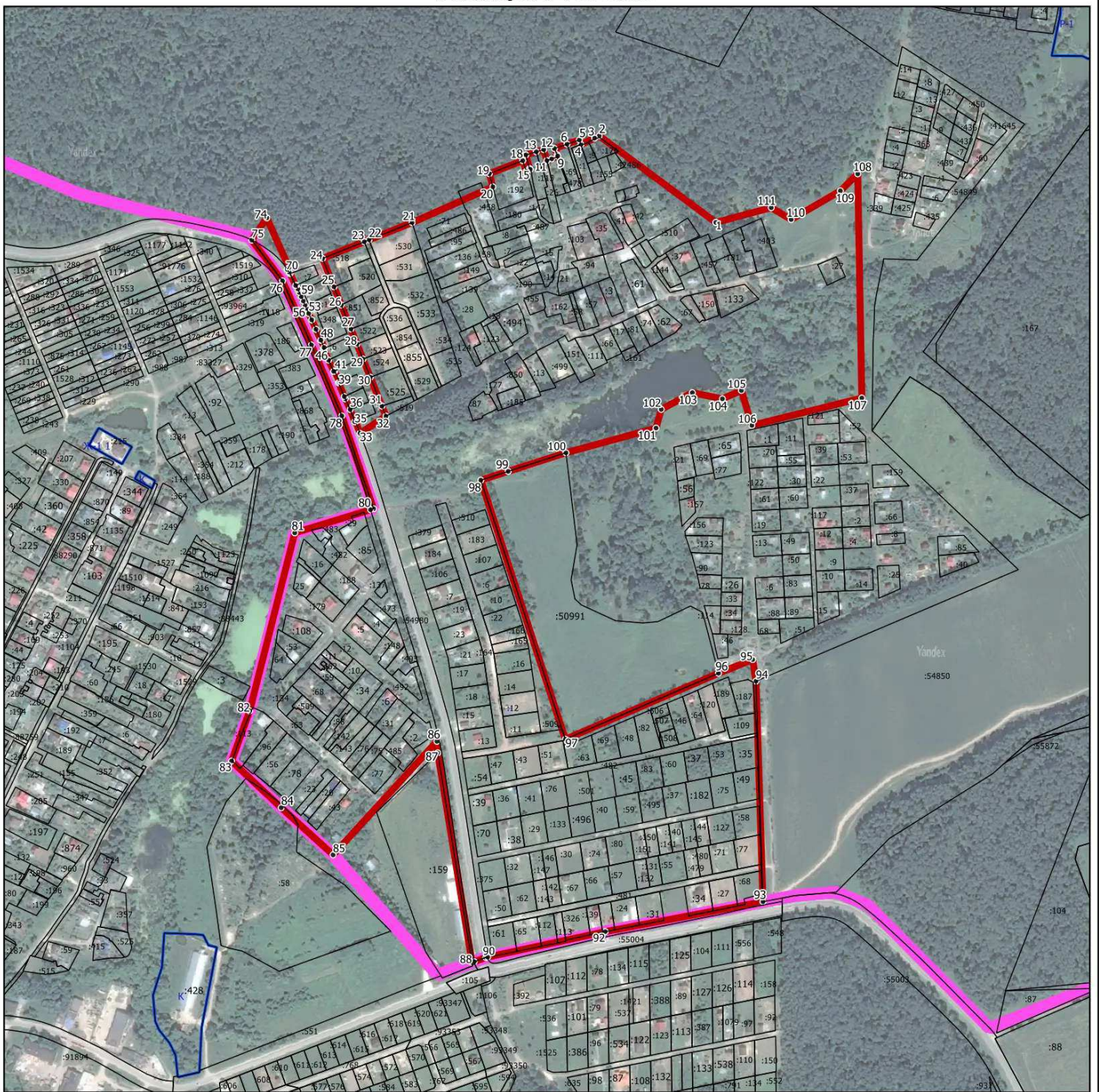
3. Сведения о характерных точках части (частей) границы объекта

Обозначение характерных точек границ	Существующие координаты, м		Измененные (уточненные) координаты, м		Метод определения координат характерной точки	Средняя квадратическая погрешность положения характерной точки (Mt), м	Описание обозначения точки на местности (при наличии)
	X	Y	X	Y			
1	2	3	4	5	6	7	8
-	-	-	-	-	-	-	



## Раздел 4

### План границ объекта



Масштаб 1:7 500

Используемые условные знаки и обозначения:

- - граница объекта
- - граница городского округа Домодедово Московской области
- - границы земельных участков по сведениям ЕГРН
- - границы территориальных зон по сведениям ЕГРН
- 15• - характерная точка границы объекта

Подпись \_\_\_\_\_ Дата «    »    20\_\_ г.

Место для оттиска печати (при наличии) лица, составившего описание местоположения границ объекта



# ОПИСАНИЕ МЕСТОПОЛОЖЕНИЯ ГРАНИЦ

## Татарское

(наименование объекта, местоположение границ которого описано (далее - объект))

### Раздел 1

#### Сведения об объекте

№ п/п	Характеристики объекта	Описание характеристик
1	2	3
1.	Местоположение объекта	Московская область, городской округ Домодедово
2.	Площадь объекта +/- величина погрешности определения площади (P +/- Дельта P)	106905 кв. м ± 114 кв. м
3.	Иные характеристики объекта	

**Раздел 2****Сведения о местоположении границ объекта****1. Система координат МСК-50, зона 2****2. Сведения о характерных точках границ объекта**

Обозначение характерных точек границ	Координаты, м		Метод определения координат характерной точки	Средняя квадратическая погрешность положения характерной точки (Mf), м	Описание обозначения точки на местности (при наличии)
	X	Y			
1	2	3	4	5	6
1	435307.22	2208898.66	Картометрический	0,1	-
2	435073.27	2208691.73	Картометрический	0,1	-
3	434889.14	2208713.45	Картометрический	0,1	-
4	434866.90	2208721.18	Картометрический	0,1	-
5	434863.70	2208722.58	Картометрический	0,1	-
6	434873.63	2208744.64	Картометрический	0,1	-
7	434925.80	2208800.30	Картометрический	0,1	-
8	434916.12	2208809.48	Картометрический	0,1	-
9	434901.76	2208820.28	Картометрический	0,1	-
10	434889.56	2208832.50	Картометрический	0,1	-
11	434852.94	2208879.26	Картометрический	0,1	-
12	434857.27	2208882.68	Картометрический	0,1	-
13	434949.62	2208969.52	Картометрический	0,1	-
14	435110.38	2209108.44	Картометрический	0,1	-
1	435307.22	2208898.66	Картометрический	0,1	-

**3. Сведения о характерных точках части (частей) границы объекта**

Обозначение характерных точек границ	Координаты, м		Метод определения координат характерной точки	Средняя квадратическая погрешность положения характерной точки (Mf), м	Описание обозначения точки на местности (при наличии)
	X	Y			
1	2	3	4	5	6
-	-	-	-	-	-



### Раздел 3

#### Сведения о местоположении измененных (уточненных) границ объекта

1. Система координат -

2. Сведения о характерных точках границ объекта

Обозначение характерных точек границ	Существующие координаты, м		Измененные (уточненные) координаты, м		Метод определения координат характерной точки	Средняя квадратическая погрешность положения характерной точки (Mt), м	Описание обозначения точки на местности (при наличии)
	X	Y	X	Y			
1	2	3	4	5	6	7	8
-	-	-	-	-	-	-	

3. Сведения о характерных точках части (частей) границы объекта

Обозначение характерных точек границ	Существующие координаты, м		Измененные (уточненные) координаты, м		Метод определения координат характерной точки	Средняя квадратическая погрешность положения характерной точки (Mt), м	Описание обозначения точки на местности (при наличии)
	X	Y	X	Y			
1	2	3	4	5	6	7	8
-	-	-	-	-	-	-	



## Раздел 4

### План границ объекта



Масштаб 1:5 000

Используемые условные знаки и обозначения:

-  - граница объекта
-  - границы земельных участков по сведениям ЕГРН
- 15\* - характерная точка границы объекта

Подпись \_\_\_\_\_ Дата « \_\_\_\_ » \_\_\_\_\_ 20\_\_ г.

Место для оттиска печати (при наличии) лица, составившего описание местоположения границ объекта

## ОПИСАНИЕ МЕСТОПОЛОЖЕНИЯ ГРАНИЦ

с **Тишково**

(наименование объекта, местоположение границ которого описано (далее - объект))

### Раздел 1

#### Сведения об объекте

№ п/п	Характеристики объекта	Описание характеристик
1	2	3
1.	Местоположение объекта	Московская область, городской округ Домодедово
2.	Площадь объекта +/- величина погрешности определения площади (Р +/- Дельта Р)	350785 кв. м ± 207 кв. м
3.	Иные характеристики объекта	

**Раздел 2****Сведения о местоположении границ объекта**

1. Система координат МСК-50, зона 2

2. Сведения о характерных точках границ объекта

Обозначение характерных точек границ	Координаты, м		Метод определения координат характерной точки	Средняя квадратическая погрешность положения характерной точки (Mt), м	Описание обозначения точки на местности (при наличии)
	X	Y			
1	2	3	4	5	6
1	411293.73	2218003.91	Картометрический	0,1	-
2	411291.99	2217981.94	Картометрический	0,1	-
3	411289.90	2217955.81	Картометрический	0,1	-
4	411284.24	2217922.95	Картометрический	0,1	-
5	411290.79	2217921.38	Картометрический	0,1	-
6	411289.21	2217906.79	Картометрический	0,1	-
7	411288.83	2217897.16	Картометрический	0,1	-
8	411285.01	2217821.11	Картометрический	0,1	-
9	411297.60	2217778.86	Картометрический	0,1	-
10	411132.26	2217757.38	Картометрический	0,1	-
11	410942.63	2217728.47	Картометрический	0,1	-
12	410917.12	2217719.97	Картометрический	0,1	-
13	410900.97	2217706.36	Картометрический	0,1	-
14	410888.84	2217714.03	Картометрический	0,1	-
15	410872.91	2217718.82	Картометрический	0,1	-
16	410786.60	2217748.48	Картометрический	0,1	-
17	410728.42	2217765.05	Картометрический	0,1	-
18	410670.50	2217834.08	Картометрический	0,1	-
19	410655.22	2217857.23	Картометрический	0,1	-
20	410633.36	2217882.22	Картометрический	0,1	-
21	410614.47	2217905.22	Картометрический	0,1	-
22	410608.90	2217911.86	Картометрический	0,1	-
23	410598.42	2217924.34	Картометрический	0,1	-
24	410595.99	2217927.49	Картометрический	0,1	-
25	410575.70	2217957.54	Картометрический	0,1	-
26	410581.60	2218071.00	Картометрический	0,1	-
27	410709.94	2218099.12	Картометрический	0,1	-
28	410916.09	2218153.35	Картометрический	0,1	-
29	410939.12	2218200.33	Картометрический	0,1	-
30	410962.14	2218247.30	Картометрический	0,1	-
31	410939.90	2218261.71	Картометрический	0,1	-
32	410893.15	2218267.69	Картометрический	0,1	-
33	410633.97	2218176.22	Картометрический	0,1	-
34	410608.79	2218198.87	Картометрический	0,1	-
35	410677.94	2218271.78	Картометрический	0,1	-

## Раздел 2

### Сведения о местоположении границ объекта

Обозначение характерных точек границ	Координаты, м		Метод определения координат характерной точки	Средняя квадратическая погрешность положения характерной точки (Мт), м	Описание обозначения точки на местности (при наличии)
	X	Y			
1	2	3	4	5	6
36	410695.92	2218290.74	Картометрический	0,1	-
37	410712.57	2218308.30	Картометрический	0,1	-
38	410742.60	2218339.96	Картометрический	0,1	-
39	410747.19	2218362.81	Картометрический	0,1	-
40	410750.33	2218378.45	Картометрический	0,1	-
41	410753.49	2218394.15	Картометрический	0,1	-
42	410779.97	2218420.75	Картометрический	0,1	-
43	410820.43	2218461.40	Картометрический	0,1	-
44	410870.88	2218512.06	Картометрический	0,1	-
45	410956.27	2218597.82	Картометрический	0,1	-
46	410987.07	2218608.52	Картометрический	0,1	-
47	410993.03	2218605.31	Картометрический	0,1	-
48	411008.47	2218592.14	Картометрический	0,1	-
49	411014.40	2218583.98	Картометрический	0,1	-
50	411032.09	2218543.65	Картометрический	0,1	-
51	411035.15	2218529.15	Картометрический	0,1	-
52	411036.13	2218516.30	Картометрический	0,1	-
53	411095.91	2218497.58	Картометрический	0,1	-
54	411093.80	2218447.60	Картометрический	0,1	-
55	411073.64	2218429.88	Картометрический	0,1	-
56	411052.65	2218400.64	Картометрический	0,1	-
57	411090.98	2218376.18	Картометрический	0,1	-
58	411030.88	2218271.27	Картометрический	0,1	-
59	410993.70	2218295.48	Картометрический	0,1	-
60	410960.23	2218269.50	Картометрический	0,1	-
61	410974.65	2218246.91	Картометрический	0,1	-
62	410990.77	2218234.34	Картометрический	0,1	-
63	411006.36	2218222.44	Картометрический	0,1	-
64	411022.53	2218208.00	Картометрический	0,1	-
65	411056.36	2218180.51	Картометрический	0,1	-
66	411113.36	2218140.94	Картометрический	0,1	-
67	411164.12	2218105.71	Картометрический	0,1	-
68	411195.30	2218084.06	Картометрический	0,1	-
69	411237.81	2218067.99	Картометрический	0,1	-
70	411291.43	2218061.91	Картометрический	0,1	-
1	411293.73	2218003.91	Картометрический	0,1	-

## Раздел 2

### Сведения о местоположении границ объекта

#### 3. Сведения о характерных точках части (частей) границы объекта

Обозначение характерных точек границ	Координаты, м		Метод определения координат характерной точки	Средняя квадратическая погрешность положения характерной точки (M <sub>t</sub> ), м	Описание обозначения точки на местности (при наличии)
	X	Y			
1	2	3	4	5	6
-	-	-	-	-	-

### Раздел 3

#### Сведения о местоположении измененных (уточненных) границ объекта

1. Система координат -

2. Сведения о характерных точках границ объекта

Обозначение характерных точек границ	Существующие координаты, м		Измененные (уточненные) координаты, м		Метод определения координат характерной точки	Средняя квадратическая погрешность положения характерной точки (Mt), м	Описание обозначения точки на местности (при наличии)
	X	Y	X	Y			
1	2	3	4	5	6	7	8
-	-	-	-	-	-	-	

3. Сведения о характерных точках части (частей) границы объекта

Обозначение характерных точек границ	Существующие координаты, м		Измененные (уточненные) координаты, м		Метод определения координат характерной точки	Средняя квадратическая погрешность положения характерной точки (Mt), м	Описание обозначения точки на местности (при наличии)
	X	Y	X	Y			
1	2	3	4	5	6	7	8
-	-	-	-	-	-	-	






## Раздел 4

### План границ объекта



Масштаб 1:5 000

Используемые условные знаки и обозначения:

-  - граница объекта
-  - границы земельных участков по сведениям ЕГРН
-  - границы территориальных зон по сведениям ЕГРН
- 15• - характерная точка границы объекта

Подпись \_\_\_\_\_ Дата « \_\_\_\_ » \_\_\_\_\_ 20\_\_ г.

Место для оттиска печати (при наличии) лица, составившего описание местоположения границ объекта



## ОПИСАНИЕ МЕСТОПОЛОЖЕНИЯ ГРАНИЦ

### Торчиха

(наименование объекта, местоположение границ которого описано (далее - объект))

#### Раздел 1

#### Сведения об объекте

№ п/п	Характеристики объекта	Описание характеристик
1	2	3
1.	Местоположение объекта	Московская область, городской округ Домодедово
2.	Площадь объекта +/- величина погрешности определения площади (P +/- Дельта P)	124566 кв. м ± 124 кв. м
3.	Иные характеристики объекта	

## Раздел 2

### Сведения о местоположении границ объекта

#### 1. Система координат МСК-50, зона 2

#### 2. Сведения о характерных точках границ объекта

Обозначение характерных точек границ	Координаты, м		Метод определения координат характерной точки	Средняя квадратическая погрешность положения характерной точки (Mt), м	Описание обозначения точки на местности (при наличии)
	X	Y			
1	2	3	4	5	6
1	416504.17	2224384.84	Картометрический	0,1	-
2	416538.83	2224501.75	Картометрический	0,1	-
3	416556.38	2224518.62	Картометрический	0,1	-
4	416511.60	2224627.84	Картометрический	0,1	-
5	416590.97	2224745.50	Картометрический	0,1	-
6	416669.66	2225058.90	Картометрический	0,1	-
7	416730.60	2225038.68	Картометрический	0,1	-
8	416818.84	2225026.07	Картометрический	0,1	-
9	416829.83	2225002.20	Картометрический	0,1	-
10	416778.87	2224792.73	Картометрический	0,1	-
11	416704.04	2224590.78	Картометрический	0,1	-
12	416704.04	2224573.88	Картометрический	0,1	-
13	416720.67	2224570.66	Картометрический	0,1	-
14	416693.58	2224377.02	Картометрический	0,1	-
15	416663.55	2224327.13	Картометрический	0,1	-
16	416595.15	2224336.05	Картометрический	0,1	-
17	416523.44	2224348.80	Картометрический	0,1	-
18	416523.54	2224352.58	Картометрический	0,1	-
1	416504.17	2224384.84	Картометрический	0,1	-

#### 3. Сведения о характерных точках части (частей) границы объекта

Обозначение характерных точек границ	Координаты, м		Метод определения координат характерной точки	Средняя квадратическая погрешность положения характерной точки (Mt), м	Описание обозначения точки на местности (при наличии)
	X	Y			
1	2	3	4	5	6
-	-	-	-	-	-

### Раздел 3

#### Сведения о местоположении измененных (уточненных) границ объекта

1. Система координат -

2. Сведения о характерных точках границ объекта

Обозначение характерных точек границ	Существующие координаты, м		Измененные (уточненные) координаты, м		Метод определения координат характерной точки	Средняя квадратическая погрешность положения характерной точки (Mt), м	Описание обозначения точки на местности (при наличии)
	X	Y	X	Y			
1	2	3	4	5	6	7	8
-	-	-	-	-	-	-	

3. Сведения о характерных точках части (частей) границы объекта

Обозначение характерных точек границ	Существующие координаты, м		Измененные (уточненные) координаты, м		Метод определения координат характерной точки	Средняя квадратическая погрешность положения характерной точки (Mt), м	Описание обозначения точки на местности (при наличии)
	X	Y	X	Y			
1	2	3	4	5	6	7	8
-	-	-	-	-	-	-	



## Раздел 4

### План границ объекта



Масштаб 1:5 000

Используемые условные знаки и обозначения:

-  - граница объекта
-  - границы земельных участков по сведениям ЕГРН
- 15• - характерная точка границы объекта

Подпись \_\_\_\_\_ Дата « \_\_\_\_ » \_\_\_\_\_ 20\_\_ г.

Место для оттиска печати (при наличии) лица, составившего описание местоположения границ объекта

# ОПИСАНИЕ МЕСТОПОЛОЖЕНИЯ ГРАНИЦ

## Тупицино

(наименование объекта, местоположение границ которого описано (далее - объект))

### Раздел 1

#### Сведения об объекте

№ п/п	Характеристики объекта	Описание характеристик
1	2	3
1.	Местоположение объекта	Московская область, городской округ Домодедово
2.	Площадь объекта +/- величина погрешности определения площади (P +/- Дельта P)	49395 кв. м ± 78 кв. м
3.	Иные характеристики объекта	

## Раздел 2

### Сведения о местоположении границ объекта

#### 1. Система координат МСК-50, зона 2

#### 2. Сведения о характерных точках границ объекта

Обозначение характерных точек границ	Координаты, м		Метод определения координат характерной точки	Средняя квадратическая погрешность положения характерной точки (Mt), м	Описание обозначения точки на местности (при наличии)
	X	Y			
1	2	3	4	5	6
1	433809.99	2210870.92	Картометрический	0,1	-
2	433728.66	2210806.53	Картометрический	0,1	-
3	433671.97	2210772.04	Картометрический	0,1	-
4	433608.91	2210723.52	Картометрический	0,1	-
5	433501.63	2210667.91	Картометрический	0,1	-
6	433449.15	2210754.56	Картометрический	0,1	-
7	433473.39	2210784.11	Картометрический	0,1	-
8	433488.18	2210841.23	Картометрический	0,1	-
9	433679.39	2210962.14	Картометрический	0,1	-
10	433697.66	2210941.19	Картометрический	0,1	-
11	433723.57	2210909.66	Картометрический	0,1	-
12	433744.92	2210894.36	Картометрический	0,1	-
13	433787.89	2210889.18	Картометрический	0,1	-
1	433809.99	2210870.92	Картометрический	0,1	-

#### 3. Сведения о характерных точках части (частей) границы объекта

Обозначение характерных точек границ	Координаты, м		Метод определения координат характерной точки	Средняя квадратическая погрешность положения характерной точки (Mt), м	Описание обозначения точки на местности (при наличии)
	X	Y			
1	2	3	4	5	6
-	-	-	-	-	-

### Раздел 3

#### Сведения о местоположении измененных (уточненных) границ объекта

1. Система координат -

2. Сведения о характерных точках границ объекта

Обозначение характерных точек границ	Существующие координаты, м		Измененные (уточненные) координаты, м		Метод определения координат характерной точки	Средняя квадратическая погрешность положения характерной точки (M <sub>t</sub> ), м	Описание обозначения точки на местности (при наличии)
	X	Y	X	Y			
1	2	3	4	5	6	7	8
-	-	-	-	-	-	-	

3. Сведения о характерных точках части (частей) границы объекта

Обозначение характерных точек границ	Существующие координаты, м		Измененные (уточненные) координаты, м		Метод определения координат характерной точки	Средняя квадратическая погрешность положения характерной точки (M <sub>t</sub> ), м	Описание обозначения точки на местности (при наличии)
	X	Y	X	Y			
1	2	3	4	5	6	7	8
-	-	-	-	-	-	-	






## Раздел 4

### План границ объекта



Масштаб 1:2 000

Используемые условные знаки и обозначения:

-  - граница объекта
-  - границы земельных участков по сведениям ЕГРН
-  - границы территориальных зон по сведениям ЕГРН
- 15• - характерная точка границы объекта

Подпись \_\_\_\_\_ Дата « \_\_\_\_ » \_\_\_\_\_ 20\_\_ г.

Место для оттиска печати (при наличии) лица, составившего описание местоположения границ объекта



## ОПИСАНИЕ МЕСТОПОЛОЖЕНИЯ ГРАНИЦ

### Тургенево

(наименование объекта, местоположение границ которого описано (далее - объект))

#### Раздел 1

#### Сведения об объекте

№ п/п	Характеристики объекта	Описание характеристик
1	2	3
1.	Местоположение объекта	Московская область, городской округ Домодедово
2.	Площадь объекта +/- величина погрешности определения площади (P +/- Дельта P)	863984 кв. м ± 325 кв. м
3.	Иные характеристики объекта	

**Раздел 2**

## Сведения о местоположении границ объекта

1. Система координат МСК-50, зона 2

2. Сведения о характерных точках границ объекта

Обозначение характерных точек границ	Координаты, м		Метод определения координат характерной точки	Средняя квадратическая погрешность положения характерной точки (Mt), м	Описание обозначения точки на местности (при наличии)
	X	Y			
1	2	3	4	5	6
1	421690.53	2200665.40	Картометрический	0,1	-
2	421689.25	2200457.15	Картометрический	0,1	-
3	421689.26	2200457.12	Картометрический	0,1	-
4	421621.46	2200473.31	Картометрический	0,1	-
5	421438.20	2200519.02	Картометрический	0,1	-
6	421438.17	2200519.05	Картометрический	0,1	-
7	421387.54	2200614.63	Картометрический	0,1	-
8	421281.97	2200639.87	Картометрический	0,1	-
9	421210.66	2200712.89	Картометрический	0,1	-
10	421209.01	2200714.59	Картометрический	0,1	-
11	421318.79	2200778.35	Картометрический	0,1	-
12	421399.15	2200845.32	Картометрический	0,1	-
13	421433.30	2200873.24	Картометрический	0,1	-
14	421433.02	2200874.65	Картометрический	0,1	-
15	421429.89	2200886.72	Картометрический	0,1	-
16	421429.13	2200889.62	Картометрический	0,1	-
17	421421.05	2200888.68	Картометрический	0,1	-
18	421427.36	2200896.61	Картометрический	0,1	-
19	421427.95	2200897.37	Картометрический	0,1	-
20	421507.36	2200997.42	Картометрический	0,1	-
21	421547.64	2201012.10	Картометрический	0,1	-
22	421547.64	2201012.54	Картометрический	0,1	-
23	421572.50	2201051.47	Картометрический	0,1	-
24	421580.39	2201063.97	Картометрический	0,1	-
25	421586.05	2201072.95	Картометрический	0,1	-
26	421601.74	2201097.80	Картометрический	0,1	-
27	421602.01	2201098.22	Картометрический	0,1	-
28	421606.13	2201104.76	Картометрический	0,1	-
29	421611.82	2201113.77	Картометрический	0,1	-
30	421582.44	2201195.52	Картометрический	0,1	-
31	421541.71	2201181.54	Картометрический	0,1	-
32	421485.20	2201100.82	Картометрический	0,1	-
33	421395.73	2201074.81	Картометрический	0,1	-
34	421419.17	2201112.91	Картометрический	0,1	-
35	421429.54	2201129.78	Картометрический	0,1	-

## Раздел 2

### Сведения о местоположении границ объекта

Обозначение характерных точек границ	Координаты, м		Метод определения координат характерной точки	Средняя квадратическая погрешность положения характерной точки (Мт), м	Описание обозначения точки на местности (при наличии)
	X	Y			
1	2	3	4	5	6
36	421429.83	2201130.25	Картометрический	0,1	-
37	421538.37	2201310.24	Картометрический	0,1	-
38	421473.28	2201401.98	Картометрический	0,1	-
39	421512.50	2201427.07	Картометрический	0,1	-
40	421585.42	2201443.65	Картометрический	0,1	-
41	421585.52	2201471.70	Картометрический	0,1	-
42	421589.58	2201484.86	Картометрический	0,1	-
43	421644.62	2201453.44	Картометрический	0,1	-
44	421649.92	2201449.68	Картометрический	0,1	-
45	421649.96	2201449.64	Картометрический	0,1	-
46	421641.95	2201161.54	Картометрический	0,1	-
47	421639.35	2201060.79	Картометрический	0,1	-
48	421638.75	2201037.45	Картометрический	0,1	-
49	421638.26	2201018.25	Картометрический	0,1	-
50	421675.18	2201017.54	Картометрический	0,1	-
51	421672.43	2201029.28	Картометрический	0,1	-
52	421675.29	2201108.18	Картометрический	0,1	-
53	421676.06	2201129.42	Картометрический	0,1	-
54	421681.01	2201266.29	Картометрический	0,1	-
55	421682.51	2201307.73	Картометрический	0,1	-
56	421683.69	2201307.88	Картометрический	0,1	-
57	421746.33	2201315.83	Картометрический	0,1	-
58	421746.34	2201315.83	Картометрический	0,1	-
59	421764.94	2201318.17	Картометрический	0,1	-
60	421766.23	2201318.33	Картометрический	0,1	-
61	421923.71	2201338.28	Картометрический	0,1	-
62	421931.98	2201228.40	Картометрический	0,1	-
63	422052.83	2201258.59	Картометрический	0,1	-
64	422067.35	2201210.36	Картометрический	0,1	-
65	422128.28	2201213.30	Картометрический	0,1	-
66	422195.85	2201216.55	Картометрический	0,1	-
67	422195.85	2201155.99	Картометрический	0,1	-
68	422206.92	2201150.94	Картометрический	0,1	-
69	422214.32	2201142.59	Картометрический	0,1	-
70	422221.31	2201128.99	Картометрический	0,1	-
71	422231.59	2201116.63	Картометрический	0,1	-
72	422250.01	2201102.95	Картометрический	0,1	-
73	422382.85	2201136.05	Картометрический	0,1	-
74	422440.37	2201160.22	Картометрический	0,1	-
75	422440.43	2201163.60	Картометрический	0,1	-

## Раздел 2

### Сведения о местоположении границ объекта

Обозначение характерных точек границ	Координаты, м		Метод определения координат характерной точки	Средняя квадратическая погрешность положения характерной точки (Мт), м	Описание обозначения точки на местности (при наличии)
	X	Y			
1	2	3	4	5	6
76	422441.07	2201200.38	Картометрический	0,1	-
77	422441.39	2201218.41	Картометрический	0,1	-
78	422444.73	2201409.25	Картометрический	0,1	-
79	422445.14	2201431.23	Картометрический	0,1	-
80	422408.20	2201459.65	Картометрический	0,1	-
81	422408.17	2201459.62	Картометрический	0,1	-
82	422394.64	2201470.02	Картометрический	0,1	-
83	422389.40	2201496.49	Картометрический	0,1	-
84	422384.61	2201497.95	Картометрический	0,1	-
85	422342.94	2201510.59	Картометрический	0,1	-
86	422341.16	2201511.13	Картометрический	0,1	-
87	422288.11	2201551.92	Картометрический	0,1	-
88	422290.38	2201561.96	Картометрический	0,1	-
89	422286.03	2201566.02	Картометрический	0,1	-
90	422264.73	2201580.23	Картометрический	0,1	-
91	422235.88	2201592.07	Картометрический	0,1	-
92	422205.93	2201615.10	Картометрический	0,1	-
93	422186.64	2201629.93	Картометрический	0,1	-
94	422194.33	2201650.89	Картометрический	0,1	-
95	422198.96	2201663.50	Картометрический	0,1	-
96	422204.98	2201679.92	Картометрический	0,1	-
97	422212.68	2201710.38	Картометрический	0,1	-
98	422218.80	2201734.60	Картометрический	0,1	-
99	422224.91	2201758.79	Картометрический	0,1	-
100	422227.60	2201769.44	Картометрический	0,1	-
101	422212.92	2201775.12	Картометрический	0,1	-
102	422193.62	2201782.58	Картометрический	0,1	-
103	422179.55	2201807.69	Картометрический	0,1	-
104	422277.31	2201933.35	Картометрический	0,1	-
105	422368.17	2201937.20	Картометрический	0,1	-
106	422460.35	2201715.77	Картометрический	0,1	-
107	422476.73	2201683.82	Картометрический	0,1	-
108	422514.51	2201600.18	Картометрический	0,1	-
109	422610.27	2201527.68	Картометрический	0,1	-
110	422770.91	2201545.56	Картометрический	0,1	-
111	422833.31	2201608.91	Картометрический	0,1	-
112	422959.45	2201818.80	Картометрический	0,1	-
113	422962.83	2201739.23	Картометрический	0,1	-
114	422929.48	2201621.26	Картометрический	0,1	-
115	422918.23	2201498.28	Картометрический	0,1	-

## Раздел 2

### Сведения о местоположении границ объекта

Обозначение характерных точек границ	Координаты, м		Метод определения координат характерной точки	Средняя квадратическая погрешность положения характерной точки (Mт), м	Описание обозначения точки на местности (при наличии)
	X	Y			
1	2	3	4	5	6
116	422897.80	2201478.27	Картометрический	0,1	-
117	422862.37	2201487.86	Картометрический	0,1	-
118	422782.74	2201478.27	Картометрический	0,1	-
119	422732.30	2201447.84	Картометрический	0,1	-
120	422702.50	2201409.28	Картометрический	0,1	-
121	422723.91	2201407.30	Картометрический	0,1	-
122	422748.62	2201398.20	Картометрический	0,1	-
123	422867.85	2201158.17	Картометрический	0,1	-
124	422863.16	2201155.76	Картометрический	0,1	-
125	422856.02	2201152.09	Картометрический	0,1	-
126	422802.00	2201124.30	Картометрический	0,1	-
127	422798.70	2201122.30	Картометрический	0,1	-
128	422680.88	2201039.85	Картометрический	0,1	-
129	422563.32	2200979.52	Картометрический	0,1	-
130	422424.47	2200919.20	Картометрический	0,1	-
131	422296.55	2200875.11	Картометрический	0,1	-
132	422246.01	2200858.14	Картометрический	0,1	-
133	422220.89	2200849.38	Картометрический	0,1	-
134	422208.14	2200845.17	Картометрический	0,1	-
135	422128.93	2200815.98	Картометрический	0,1	-
136	422126.07	2200814.96	Картометрический	0,1	-
137	421982.81	2200762.12	Картометрический	0,1	-
138	421891.58	2200725.75	Картометрический	0,1	-
139	421891.77	2200725.31	Картометрический	0,1	-
140	421899.36	2200706.88	Картометрический	0,1	-
141	421900.06	2200704.89	Картометрический	0,1	-
142	421857.84	2200687.85	Картометрический	0,1	-
143	421817.92	2200674.28	Картометрический	0,1	-
144	421768.90	2200666.65	Картометрический	0,1	-
145	421762.41	2200666.55	Картометрический	0,1	-
146	421694.30	2200665.46	Картометрический	0,1	-
1	421690.53	2200665.40	Картометрический	0,1	-
147	422195.93	2201155.92	Картометрический	0,1	-
148	422178.09	2201159.54	Картометрический	0,1	-
149	422159.54	2201135.99	Картометрический	0,1	-
150	422142.03	2201115.36	Картометрический	0,1	-
151	422134.68	2201115.86	Картометрический	0,1	-
152	422138.90	2201110.37	Картометрический	0,1	-
153	422144.26	2201117.03	Картометрический	0,1	-
154	422151.65	2201126.05	Картометрический	0,1	-

**Раздел 2****Сведения о местоположении границ объекта**

Обозначение характерных точек границ	Координаты, м		Метод определения координат характерной точки	Средняя квадратическая погрешность положения характерной точки (Mt), м	Описание обозначения точки на местности (при наличии)
	X	Y			
1	2	3	4	5	6
155	422158.87	2201133.54	Картометрический	0,1	-
156	422164.61	2201140.20	Картометрический	0,1	-
157	422181.55	2201154.00	Картометрический	0,1	-
158	422190.09	2201156.48	Картометрический	0,1	-
147	422195.93	2201155.92	Картометрический	0,1	-

**3. Сведения о характерных точках части (частей) границы объекта**

Обозначение характерных точек границ	Координаты, м		Метод определения координат характерной точки	Средняя квадратическая погрешность положения характерной точки (Mt), м	Описание обозначения точки на местности (при наличии)
	X	Y			
1	2	3	4	5	6
-	-	-	-	-	-

### Раздел 3

#### Сведения о местоположении измененных (уточненных) границ объекта

1. Система координат -

2. Сведения о характерных точках границ объекта

Обозначение характерных точек границ	Существующие координаты, м		Измененные (уточненные) координаты, м		Метод определения координат характерной точки	Средняя квадратическая погрешность положения характерной точки (Mt), м	Описание обозначения точки на местности (при наличии)
	X	Y	X	Y			
1	2	3	4	5	6	7	8
-	-	-	-	-	-	-	

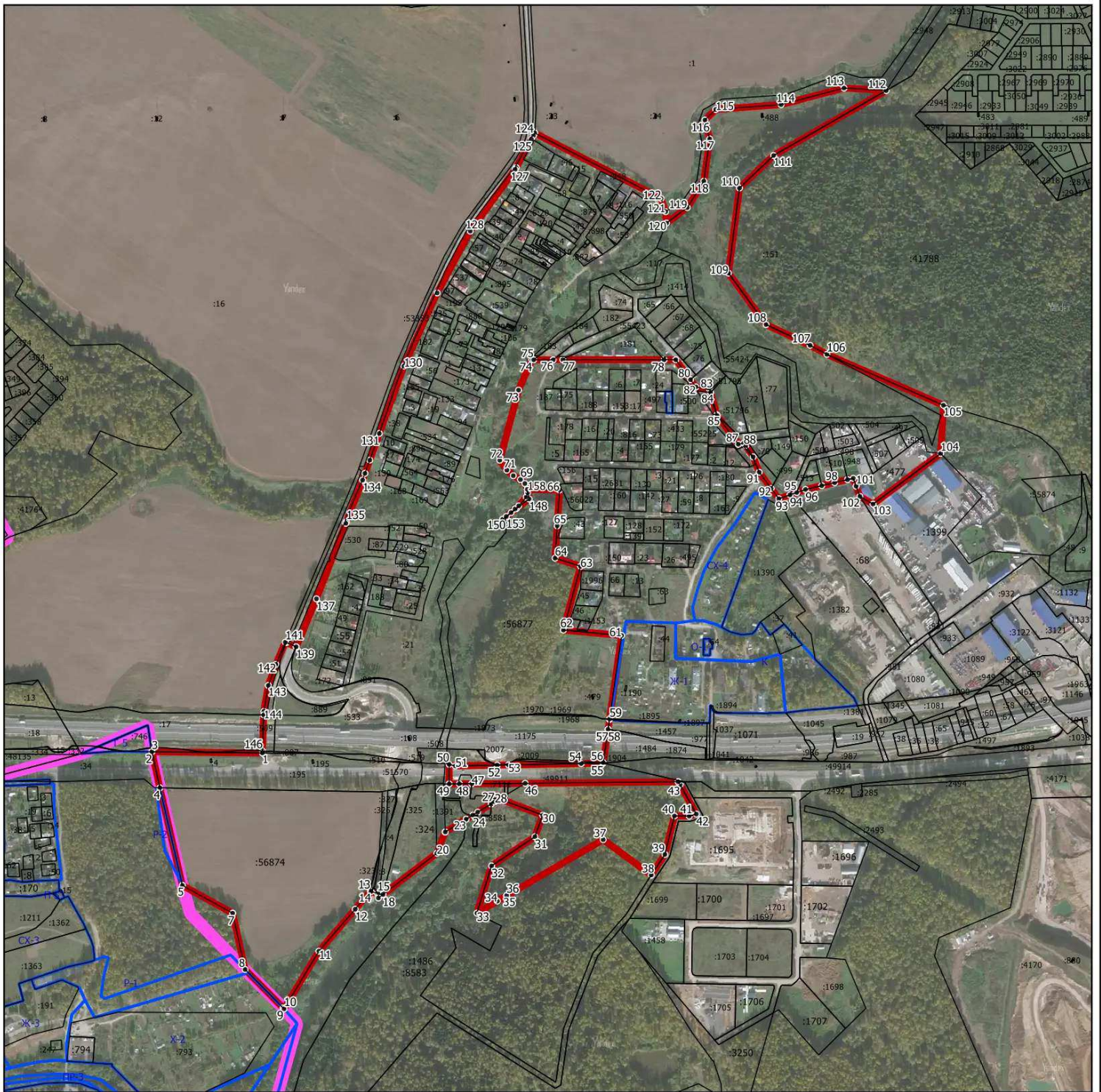
3. Сведения о характерных точках части (частей) границы объекта

Обозначение характерных точек границ	Существующие координаты, м		Измененные (уточненные) координаты, м		Метод определения координат характерной точки	Средняя квадратическая погрешность положения характерной точки (Mt), м	Описание обозначения точки на местности (при наличии)
	X	Y	X	Y			
1	2	3	4	5	6	7	8
-	-	-	-	-	-	-	



## Раздел 4

### План границ объекта



Масштаб 1:10 000

Используемые условные знаки и обозначения:

- - граница объекта
- - граница городского округа Домодедово Московской области
- - границы земельных участков по сведениям ЕГРН
- - границы территориальных зон по сведениям ЕГРН
- 15° - характерная точка границы объекта

Подпись \_\_\_\_\_ Дата « \_\_\_\_\_ » \_\_\_\_\_ 20\_\_ г.

Место для оттиска печати (при наличии) лица, составившего описание местоположения границ объекта



# ОПИСАНИЕ МЕСТОПОЛОЖЕНИЯ ГРАНИЦ

Уварово

(наименование объекта, местоположение границ которого описано (далее - объект))

## Раздел 1

### Сведения об объекте

№ п/п	Характеристики объекта	Описание характеристик
1	2	3
1.	Местоположение объекта	Московская область, городской округ Домодедово
2.	Площадь объекта +/- величина погрешности определения площади (P +/- Дельта P)	2905404 кв. м ± 597 кв. м
3.	Иные характеристики объекта	

## Раздел 2

### Сведения о местоположении границ объекта

1. Система координат МСК-50, зона 2

2. Сведения о характерных точках границ объекта

Обозначение характерных точек границ	Координаты, м		Метод определения координат характерной точки	Средняя квадратическая погрешность положения характерной точки (Mt), м	Описание обозначения точки на местности (при наличии)
	X	Y			
1	2	3	4	5	6
1	412084.82	2206993.33	Картометрический	0,1	-
2	412083.80	2206994.04	Картометрический	0,1	-
3	412068.86	2207008.45	Картометрический	0,1	-
4	412094.77	2207083.99	Картометрический	0,1	-
5	412074.57	2207057.41	Картометрический	0,1	-
6	412071.46	2207053.31	Картометрический	0,1	-
7	412049.54	2207024.46	Картометрический	0,1	-
8	412011.87	2207029.34	Картометрический	0,1	-
9	411989.20	2207032.28	Картометрический	0,1	-
10	411970.18	2207034.75	Картометрический	0,1	-
11	411955.50	2207041.12	Картометрический	0,1	-
12	411921.20	2207056.02	Картометрический	0,1	-
13	411886.54	2207071.07	Картометрический	0,1	-
14	411859.85	2207082.66	Картометрический	0,1	-
15	411851.35	2207086.35	Картометрический	0,1	-
16	411766.15	2207123.35	Картометрический	0,1	-
17	411795.01	2207160.90	Картометрический	0,1	-
18	411806.43	2207175.76	Картометрический	0,1	-
19	411760.25	2207328.14	Картометрический	0,1	-
20	411729.03	2207386.87	Картометрический	0,1	-
21	411707.28	2207427.79	Картометрический	0,1	-
22	411734.88	2207447.95	Картометрический	0,1	-
23	411781.25	2207481.82	Картометрический	0,1	-
24	411788.21	2207486.90	Картометрический	0,1	-
25	411790.33	2207488.45	Картометрический	0,1	-
26	411847.43	2207508.84	Картометрический	0,1	-
27	411796.96	2207571.76	Картометрический	0,1	-
28	411778.45	2207594.83	Картометрический	0,1	-
29	411798.39	2207620.62	Картометрический	0,1	-
30	411819.07	2207647.36	Картометрический	0,1	-
31	411839.87	2207674.26	Картометрический	0,1	-
32	411860.66	2207701.15	Картометрический	0,1	-
33	411881.46	2207728.05	Картометрический	0,1	-
34	411902.26	2207754.95	Картометрический	0,1	-
35	411923.06	2207781.85	Картометрический	0,1	-

## Раздел 2

### Сведения о местоположении границ объекта

Обозначение характерных точек границ	Координаты, м		Метод определения координат характерной точки	Средняя квадратическая погрешность положения характерной точки (Мт), м	Описание обозначения точки на местности (при наличии)
	X	Y			
1	2	3	4	5	6
36	411943.05	2207807.70	Картометрический	0,1	-
37	411943.05	2207807.71	Картометрический	0,1	-
38	411966.68	2207838.01	Картометрический	0,1	-
39	411943.78	2207862.58	Картометрический	0,1	-
40	411920.49	2207887.58	Картометрический	0,1	-
41	411900.65	2207908.86	Картометрический	0,1	-
42	411879.87	2207931.16	Картометрический	0,1	-
43	411869.61	2207942.17	Картометрический	0,1	-
44	411851.35	2207961.76	Картометрический	0,1	-
45	411850.08	2207963.12	Картометрический	0,1	-
46	411837.48	2207976.64	Картометрический	0,1	-
47	411839.76	2207987.35	Картометрический	0,1	-
48	411832.60	2207985.47	Картометрический	0,1	-
49	411834.06	2207992.63	Картометрический	0,1	-
50	411835.01	2207996.51	Картометрический	0,1	-
51	411838.95	2208014.43	Картометрический	0,1	-
52	411844.08	2208065.13	Картометрический	0,1	-
53	411853.90	2208064.11	Картометрический	0,1	-
54	411856.07	2208063.93	Картометрический	0,1	-
55	411860.68	2208085.60	Картометрический	0,1	-
56	411867.91	2208102.18	Картометрический	0,1	-
57	411894.54	2208163.26	Картометрический	0,1	-
58	411896.55	2208167.87	Картометрический	0,1	-
59	411906.16	2208301.42	Картометрический	0,1	-
60	411857.20	2208250.35	Картометрический	0,1	-
61	411836.23	2208228.47	Картометрический	0,1	-
62	411822.02	2208213.64	Картометрический	0,1	-
63	411807.53	2208198.54	Картометрический	0,1	-
64	411794.32	2208184.75	Картометрический	0,1	-
65	411788.73	2208178.92	Картометрический	0,1	-
66	411779.90	2208172.55	Картометрический	0,1	-
67	411763.63	2208160.80	Картометрический	0,1	-
68	411748.48	2208149.86	Картометрический	0,1	-
69	411739.35	2208143.27	Картометрический	0,1	-
70	411670.48	2208093.54	Картометрический	0,1	-
71	411639.31	2208071.04	Картометрический	0,1	-
72	411642.09	2208064.75	Картометрический	0,1	-
73	411703.09	2207926.45	Картометрический	0,1	-
74	411630.14	2207951.02	Картометрический	0,1	-
75	411546.80	2207976.37	Картометрический	0,1	-

## Раздел 2

### Сведения о местоположении границ объекта

Обозначение характерных точек границ	Координаты, м		Метод определения координат характерной точки	Средняя квадратическая погрешность положения характерной точки (Мт), м	Описание обозначения точки на местности (при наличии)
	X	Y			
1	2	3	4	5	6
76	411531.97	2207987.43	Картометрический	0,1	-
77	411434.85	2208059.81	Картометрический	0,1	-
78	411472.19	2208108.66	Картометрический	0,1	-
79	411515.80	2208156.58	Картометрический	0,1	-
80	411562.11	2208174.89	Картометрический	0,1	-
81	411604.10	2208193.73	Картометрический	0,1	-
82	411647.72	2208206.65	Картометрический	0,1	-
83	411688.64	2208235.73	Картометрический	0,1	-
84	411708.02	2208276.65	Картометрический	0,1	-
85	411731.17	2208280.42	Картометрический	0,1	-
86	411754.86	2208274.50	Картометрический	0,1	-
87	411776.94	2208295.50	Картометрический	0,1	-
88	411777.31	2208334.10	Картометрический	0,1	-
89	411777.48	2208352.03	Картометрический	0,1	-
90	411796.32	2208364.95	Картометрический	0,1	-
91	411806.01	2208390.26	Картометрический	0,1	-
92	411808.17	2208405.87	Картометрический	0,1	-
93	411810.32	2208421.48	Картометрический	0,1	-
94	411808.17	2208455.94	Картометрический	0,1	-
95	411814.08	2208456.68	Картометрический	0,1	-
96	411829.70	2208458.63	Картометрический	0,1	-
97	411866.51	2208435.03	Картометрический	0,1	-
98	411899.29	2208414.02	Картометрический	0,1	-
99	411900.24	2208413.41	Картометрический	0,1	-
100	411912.08	2208412.33	Картометрический	0,1	-
101	411930.93	2208425.79	Картометрический	0,1	-
102	411934.69	2208444.10	Картометрический	0,1	-
103	411864.16	2208572.78	Картометрический	0,1	-
104	411829.16	2208599.70	Картометрический	0,1	-
105	411812.47	2208621.78	Картометрический	0,1	-
106	411843.16	2208651.39	Картометрический	0,1	-
107	411881.39	2208723.54	Картометрический	0,1	-
108	411897.00	2208737.00	Картометрический	0,1	-
109	411940.08	2208714.92	Картометрический	0,1	-
110	411962.15	2208736.46	Картометрический	0,1	-
111	411972.38	2208766.07	Картометрический	0,1	-
112	411951.39	2208798.11	Картометрический	0,1	-
113	411933.62	2208800.26	Картометрический	0,1	-
114	411924.73	2208812.65	Картометрический	0,1	-
115	411939.27	2208821.53	Картометрический	0,1	-

## Раздел 2

### Сведения о местоположении границ объекта

Обозначение характерных точек границ	Координаты, м		Метод определения координат характерной точки	Средняя квадратическая погрешность положения характерной точки (Мт), м	Описание обозначения точки на местности (при наличии)
	X	Y			
1	2	3	4	5	6
116	411940.35	2208843.61	Картометрический	0,1	-
117	411977.84	2208853.61	Картометрический	0,1	-
118	412030.72	2208932.74	Картометрический	0,1	-
119	412068.85	2208942.13	Картометрический	0,1	-
120	412134.95	2208934.85	Картометрический	0,1	-
121	412204.51	2208963.01	Картометрический	0,1	-
122	412250.21	2208995.44	Картометрический	0,1	-
123	412278.75	2209008.36	Картометрический	0,1	-
124	412297.05	2209034.21	Картометрический	0,1	-
125	412307.28	2209063.82	Картометрический	0,1	-
126	412336.90	2209066.51	Картометрический	0,1	-
127	412374.58	2209060.05	Картометрический	0,1	-
128	412430.05	2209092.36	Картометрический	0,1	-
129	412479.58	2209061.67	Картометрический	0,1	-
130	412509.73	2209087.51	Картометрический	0,1	-
131	412540.96	2209142.43	Картометрический	0,1	-
132	412560.34	2209177.43	Картометрический	0,1	-
133	412575.42	2209216.19	Картометрический	0,1	-
134	412608.26	2209243.65	Картометрический	0,1	-
135	412663.16	2209243.94	Картометрический	0,1	-
136	412666.22	2209236.27	Картометрический	0,1	-
137	412678.96	2209204.34	Картометрический	0,1	-
138	412673.78	2209199.44	Картометрический	0,1	-
139	412614.86	2209143.68	Картометрический	0,1	-
140	412701.17	2209051.17	Картометрический	0,1	-
141	412861.66	2208991.13	Картометрический	0,1	-
142	412982.97	2208864.95	Картометрический	0,1	-
143	413115.56	2208769.06	Картометрический	0,1	-
144	413335.29	2208657.24	Картометрический	0,1	-
145	413407.16	2208643.80	Картометрический	0,1	-
146	413411.81	2208647.84	Картометрический	0,1	-
147	413415.18	2208652.24	Картометрический	0,1	-
148	413426.80	2208648.88	Картометрический	0,1	-
149	413428.25	2208648.50	Картометрический	0,1	-
150	413429.22	2208648.28	Картометрический	0,1	-
151	413436.22	2208646.83	Картометрический	0,1	-
152	413431.69	2208639.22	Картометрический	0,1	-
153	413446.26	2208636.50	Картометрический	0,1	-
154	413933.85	2208537.82	Картометрический	0,1	-
155	413966.72	2208480.90	Картометрический	0,1	-

## Раздел 2

### Сведения о местоположении границ объекта

Обозначение характерных точек границ	Координаты, м		Метод определения координат характерной точки	Средняя квадратическая погрешность положения характерной точки (Mt), м	Описание обозначения точки на местности (при наличии)
	X	Y			
1	2	3	4	5	6
156	413968.71	2208401.33	Картометрический	0,1	-
157	413860.89	2208241.40	Картометрический	0,1	-
158	413873.23	2207998.71	Картометрический	0,1	-
159	413919.38	2207818.88	Картометрический	0,1	-
160	413734.23	2207662.42	Картометрический	0,1	-
161	413675.06	2207697.60	Картометрический	0,1	-
162	413630.28	2207648.56	Картометрический	0,1	-
163	413608.96	2207646.96	Картометрический	0,1	-
164	413570.04	2207667.75	Картометрический	0,1	-
165	413467.16	2207726.39	Картометрический	0,1	-
166	413499.15	2207789.82	Картометрический	0,1	-
167	413479.42	2207801.55	Картометрический	0,1	-
168	413442.64	2207738.11	Картометрический	0,1	-
169	413429.48	2207745.90	Картометрический	0,1	-
170	413420.23	2207743.99	Картометрический	0,1	-
171	413307.25	2207687.66	Картометрический	0,1	-
172	413310.07	2207677.02	Картометрический	0,1	-
173	413292.88	2207669.09	Картометрический	0,1	-
174	413293.02	2207668.59	Картометрический	0,1	-
175	413274.44	2207662.44	Картометрический	0,1	-
176	413273.78	2207665.32	Картометрический	0,1	-
177	413256.98	2207661.52	Картометрический	0,1	-
178	413258.11	2207657.03	Картометрический	0,1	-
179	413239.54	2207651.93	Картометрический	0,1	-
180	413221.29	2207644.20	Картометрический	0,1	-
181	413214.36	2207642.18	Картометрический	0,1	-
182	413201.82	2207636.90	Картометрический	0,1	-
183	413201.09	2207639.42	Картометрический	0,1	-
184	413201.07	2207639.48	Картометрический	0,1	-
185	413183.37	2207631.62	Картометрический	0,1	-
186	413178.99	2207629.69	Картометрический	0,1	-
187	413179.29	2207628.87	Картометрический	0,1	-
188	413139.37	2207611.22	Картометрический	0,1	-
189	413139.00	2207612.08	Картометрический	0,1	-
190	413078.06	2207585.24	Картометрический	0,1	-
191	413085.69	2207584.86	Картометрический	0,1	-
192	413084.57	2207573.95	Картометрический	0,1	-
193	413080.76	2207574.13	Картометрический	0,1	-
194	413080.24	2207563.49	Картометрический	0,1	-
195	413073.45	2207563.84	Картометрический	0,1	-

## Раздел 2

### Сведения о местоположении границ объекта

Обозначение характерных точек границ	Координаты, м		Метод определения координат характерной точки	Средняя квадратическая погрешность положения характерной точки (M <sub>t</sub> ), м	Описание обозначения точки на местности (при наличии)
	X	Y			
1	2	3	4	5	6
196	413069.06	2207540.55	Картометрический	0,1	-
197	413078.24	2207539.46	Картометрический	0,1	-
198	413076.51	2207529.55	Картометрический	0,1	-
199	413067.08	2207530.02	Картометрический	0,1	-
200	413062.88	2207507.72	Картометрический	0,1	-
201	413072.73	2207507.14	Картометрический	0,1	-
202	413071.53	2207496.90	Картометрический	0,1	-
203	413070.92	2207493.10	Картометрический	0,1	-
204	413068.76	2207482.15	Картометрический	0,1	-
205	413058.32	2207483.52	Картометрический	0,1	-
206	413053.72	2207459.07	Картометрический	0,1	-
207	413016.66	2207464.82	Картометрический	0,1	-
208	412939.97	2207477.45	Картометрический	0,1	-
209	412913.79	2207462.94	Картометрический	0,1	-
210	412888.30	2207447.59	Картометрический	0,1	-
211	412886.36	2207450.60	Картометрический	0,1	-
212	412866.06	2207440.40	Картометрический	0,1	-
213	412801.34	2207562.25	Картометрический	0,1	-
214	412798.91	2207560.95	Картометрический	0,1	-
215	412792.61	2207557.47	Картометрический	0,1	-
216	412786.65	2207554.13	Картометрический	0,1	-
217	412767.18	2207545.58	Картометрический	0,1	-
218	412755.69	2207539.01	Картометрический	0,1	-
219	412755.07	2207539.95	Картометрический	0,1	-
220	412746.42	2207535.13	Картометрический	0,1	-
221	412568.45	2207816.07	Картометрический	0,1	-
222	412396.56	2207644.63	Картометрический	0,1	-
223	412280.54	2207442.54	Картометрический	0,1	-
224	412202.08	2207236.82	Картометрический	0,1	-
225	412145.63	2207168.12	Картометрический	0,1	-
226	412140.07	2207153.18	Картометрический	0,1	-
227	412119.13	2207093.36	Картометрический	0,1	-
1	412084.82	2206993.33	Картометрический	0,1	-
228	412606.06	2208149.66	Картометрический	0,1	-
229	412627.79	2208142.29	Картометрический	0,1	-
230	412643.19	2208139.12	Картометрический	0,1	-
231	412645.00	2208109.22	Картометрический	0,1	-
232	412641.38	2208097.44	Картометрический	0,1	-
233	412653.61	2208084.76	Картометрический	0,1	-
234	412670.37	2208061.65	Картометрический	0,1	-

## Раздел 2

### Сведения о местоположении границ объекта

Обозначение характерных точек границ	Координаты, м		Метод определения координат характерной точки	Средняя квадратическая погрешность положения характерной точки (Мт), м	Описание обозначения точки на местности (при наличии)
	X	Y			
1	2	3	4	5	6
235	412706.16	2208030.85	Картометрический	0,1	-
236	412741.95	2208000.49	Картометрический	0,1	-
237	412777.28	2208031.75	Картометрический	0,1	-
238	412776.90	2208038.21	Картометрический	0,1	-
239	412786.53	2208046.49	Картометрический	0,1	-
240	412795.64	2208054.75	Картометрический	0,1	-
241	412795.74	2208054.85	Картометрический	0,1	-
242	412795.11	2208055.63	Картометрический	0,1	-
243	412793.95	2208054.59	Картометрический	0,1	-
244	412719.17	2208087.23	Картометрический	0,1	-
245	412722.09	2208092.58	Картометрический	0,1	-
246	412688.57	2208112.79	Картометрический	0,1	-
247	412675.62	2208120.92	Картометрический	0,1	-
248	412672.94	2208116.65	Картометрический	0,1	-
249	412648.82	2208153.28	Картометрический	0,1	-
250	412624.30	2208190.52	Картометрический	0,1	-
251	412583.84	2208268.74	Картометрический	0,1	-
252	412570.98	2208311.28	Картометрический	0,1	-
253	412540.00	2208331.94	Картометрический	0,1	-
254	412525.00	2208323.94	Картометрический	0,1	-
255	412511.05	2208319.98	Картометрический	0,1	-
256	412486.68	2208336.58	Картометрический	0,1	-
257	412469.95	2208342.41	Картометрический	0,1	-
258	412475.56	2208365.53	Картометрический	0,1	-
259	412455.23	2208385.86	Картометрический	0,1	-
260	412459.48	2208389.85	Картометрический	0,1	-
261	412427.32	2208413.77	Картометрический	0,1	-
262	412422.12	2208418.96	Картометрический	0,1	-
263	412327.08	2208439.20	Картометрический	0,1	-
264	412250.73	2208433.08	Картометрический	0,1	-
265	412243.68	2208421.99	Картометрический	0,1	-
266	412250.45	2208390.59	Картометрический	0,1	-
267	412266.58	2208369.69	Картометрический	0,1	-
268	412291.13	2208366.40	Картометрический	0,1	-
269	412339.45	2208363.41	Картометрический	0,1	-
270	412363.89	2208357.00	Картометрический	0,1	-
271	412388.28	2208345.49	Картометрический	0,1	-
272	412425.11	2208319.15	Картометрический	0,1	-
273	412467.65	2208293.34	Картометрический	0,1	-
274	412502.99	2208278.06	Картометрический	0,1	-



## Раздел 2

### Сведения о местоположении границ объекта

Обозначение характерных точек границ	Координаты, м		Метод определения координат характерной точки	Средняя квадратическая погрешность положения характерной точки (Мт), м	Описание обозначения точки на местности (при наличии)
	X	Y			
1	2	3	4	5	6
275	412511.23	2208269.22	Картометрический	0,1	-
276	412506.38	2208266.87	Картометрический	0,1	-
277	412506.83	2208250.11	Картометрический	0,1	-
278	412492.79	2208236.52	Картометрический	0,1	-
279	412493.69	2208225.65	Картометрический	0,1	-
280	412498.08	2208221.91	Картометрический	0,1	-
281	412491.16	2208200.85	Картометрический	0,1	-
282	412496.07	2208206.02	Картометрический	0,1	-
283	412531.39	2208187.04	Картометрический	0,1	-
284	412535.59	2208183.33	Картометрический	0,1	-
285	412535.64	2208183.31	Картометрический	0,1	-
286	412576.67	2208175.70	Картометрический	0,1	-
287	412577.75	2208173.80	Картометрический	0,1	-
288	412572.63	2208151.61	Картометрический	0,1	-
228	412606.06	2208149.66	Картометрический	0,1	-
289	412226.25	2208434.15	Картометрический	0,1	-
290	412175.73	2208431.31	Картометрический	0,1	-
291	412155.98	2208423.85	Картометрический	0,1	-
292	412153.92	2208405.75	Картометрический	0,1	-
293	412151.13	2208376.45	Картометрический	0,1	-
294	412151.21	2208376.45	Картометрический	0,1	-
295	412152.68	2208376.64	Картометрический	0,1	-
296	412185.92	2208383.25	Картометрический	0,1	-
297	412205.93	2208397.83	Картометрический	0,1	-
289	412226.25	2208434.15	Картометрический	0,1	-
298	413136.52	2207873.80	Картометрический	0,1	-
299	413141.29	2207869.28	Картометрический	0,1	-
300	413159.04	2207856.66	Картометрический	0,1	-
301	413177.74	2207855.02	Картометрический	0,1	-
302	413186.68	2207853.12	Картометрический	0,1	-
303	413349.94	2207778.46	Картометрический	0,1	-
304	413425.61	2207746.51	Картометрический	0,1	-
305	413426.98	2207747.38	Картометрический	0,1	-
306	413373.34	2207779.16	Картометрический	0,1	-
307	413137.50	2207873.41	Картометрический	0,1	-
298	413136.52	2207873.80	Картометрический	0,1	-
308	412221.55	2207742.86	Картометрический	0,1	-
309	412232.88	2207721.09	Картометрический	0,1	-
310	412213.46	2207680.63	Картометрический	0,1	-
311	412221.55	2207657.80	Картометрический	0,1	-

## Раздел 2

### Сведения о местоположении границ объекта

Обозначение характерных точек границ	Координаты, м		Метод определения координат характерной точки	Средняя квадратическая погрешность положения характерной точки (Мт), м	Описание обозначения точки на местности (при наличии)
	X	Y			
1	2	3	4	5	6
312	412221.52	2207657.99	Картометрический	0,1	-
313	412218.59	2207676.69	Картометрический	0,1	-
314	412226.01	2207693.63	Картометрический	0,1	-
315	412237.48	2207709.73	Картометрический	0,1	-
316	412235.94	2207722.69	Картометрический	0,1	-
317	412221.73	2207742.61	Картометрический	0,1	-
308	412221.55	2207742.86	Картометрический	0,1	-
318	413050.85	2207904.50	Картометрический	0,1	-
319	413051.44	2207903.56	Картометрический	0,1	-
320	413094.74	2207889.56	Картометрический	0,1	-
321	413096.37	2207889.85	Картометрический	0,1	-
322	413096.24	2207889.90	Картометрический	0,1	-
323	413083.88	2207894.84	Картометрический	0,1	-
318	413050.85	2207904.50	Картометрический	0,1	-
324	412282.37	2207520.31	Картометрический	0,1	-
325	412257.31	2207468.89	Картометрический	0,1	-
326	412258.75	2207469.68	Картометрический	0,1	-
327	412259.76	2207471.76	Картометрический	0,1	-
328	412271.22	2207495.60	Картометрический	0,1	-
329	412271.23	2207495.62	Картометрический	0,1	-
330	412282.87	2207519.73	Картометрический	0,1	-
324	412282.37	2207520.31	Картометрический	0,1	-
331	412591.79	2208286.50	Картометрический	0,1	-
332	412586.34	2208281.67	Картометрический	0,1	-
333	412587.99	2208279.80	Картометрический	0,1	-
334	412593.45	2208284.63	Картометрический	0,1	-
331	412591.79	2208286.50	Картометрический	0,1	-
335	413661.00	2207686.46	Картометрический	0,1	-
336	413659.23	2207684.64	Картометрический	0,1	-
337	413661.58	2207683.07	Картометрический	0,1	-
338	413662.97	2207685.15	Картометрический	0,1	-
335	413661.00	2207686.46	Картометрический	0,1	-
339	411691.37	2208221.37	Картометрический	0,1	-
340	411690.34	2208219.65	Картометрический	0,1	-
341	411692.06	2208218.62	Картометрический	0,1	-
342	411693.08	2208220.34	Картометрический	0,1	-
339	411691.37	2208221.37	Картометрический	0,1	-
343	411642.24	2208189.47	Картометрический	0,1	-
344	411641.20	2208187.75	Картометрический	0,1	-
345	411642.91	2208186.72	Картометрический	0,1	-

## Раздел 2

### Сведения о местоположении границ объекта

Обозначение характерных точек границ	Координаты, м		Метод определения координат характерной точки	Средняя квадратическая погрешность положения характерной точки (Мт), м	Описание обозначения точки на местности (при наличии)
	X	Y			
1	2	3	4	5	6
346	411643.94	2208188.44	Картометрический	0,1	-
343	411642.24	2208189.47	Картометрический	0,1	-
347	412089.68	2208375.04	Картометрический	0,1	-
348	412088.65	2208373.33	Картометрический	0,1	-
349	412090.37	2208372.30	Картометрический	0,1	-
350	412091.40	2208374.02	Картометрический	0,1	-
347	412089.68	2208375.04	Картометрический	0,1	-
351	412616.24	2208236.02	Картометрический	0,1	-
352	412615.21	2208234.31	Картометрический	0,1	-
353	412616.92	2208233.28	Картометрический	0,1	-
354	412617.95	2208235.00	Картометрический	0,1	-
351	412616.24	2208236.02	Картометрический	0,1	-
355	412038.82	2208375.04	Картометрический	0,1	-
356	412037.79	2208373.33	Картометрический	0,1	-
357	412039.50	2208372.30	Картометрический	0,1	-
358	412040.53	2208374.02	Картометрический	0,1	-
355	412038.82	2208375.04	Картометрический	0,1	-
359	411740.94	2208251.54	Картометрический	0,1	-
360	411739.91	2208249.83	Картометрический	0,1	-
361	411741.63	2208248.80	Картометрический	0,1	-
362	411742.66	2208250.51	Картометрический	0,1	-
359	411740.94	2208251.54	Картометрический	0,1	-
1	415402.79	2216389.25	Картометрический	0,1	-
2	415350.49	2216389.98	Картометрический	0,1	-
3	415304.97	2216375.47	Картометрический	0,1	-
4	415246.01	2216372.06	Картометрический	0,1	-
5	415192.60	2216360.23	Картометрический	0,1	-
6	415159.27	2216346.97	Картометрический	0,1	-
7	415021.99	2216331.92	Картометрический	0,1	-
8	414998.69	2216334.43	Картометрический	0,1	-
9	414958.54	2216321.52	Картометрический	0,1	-
10	414892.95	2216245.54	Картометрический	0,1	-
11	414861.05	2216215.43	Картометрический	0,1	-
12	414813.56	2216183.71	Картометрический	0,1	-
13	414796.80	2216157.14	Картометрический	0,1	-
14	414709.41	2216115.27	Картометрический	0,1	-
15	414697.84	2216186.57	Картометрический	0,1	-
16	414694.06	2216186.50	Картометрический	0,1	-
17	414686.16	2216742.09	Картометрический	0,1	-
18	414686.16	2216745.09	Картометрический	0,1	-

## Раздел 2

### Сведения о местоположении границ объекта

Обозначение характерных точек границ	Координаты, м		Метод определения координат характерной точки	Средняя квадратическая погрешность положения характерной точки (Мт), м	Описание обозначения точки на местности (при наличии)
	X	Y			
1	2	3	4	5	6
19	414686.31	2216808.50	Картометрический	0,1	-
20	414684.61	2216929.70	Картометрический	0,1	-
21	414682.31	2217120.34	Картометрический	0,1	-
22	414657.24	2217417.31	Картометрический	0,1	-
23	414636.16	2217503.60	Картометрический	0,1	-
24	414625.84	2217526.59	Картометрический	0,1	-
25	414621.57	2217647.96	Картометрический	0,1	-
26	414562.93	2217666.65	Картометрический	0,1	-
27	414701.40	2218090.96	Картометрический	0,1	-
28	414708.91	2218288.22	Картометрический	0,1	-
29	414811.34	2218406.25	Картометрический	0,1	-
30	414842.20	2218460.52	Картометрический	0,1	-
31	414886.22	2218525.87	Картометрический	0,1	-
32	414886.67	2218525.88	Картометрический	0,1	-
33	414944.63	2218527.08	Картометрический	0,1	-
34	414966.21	2218516.83	Картометрический	0,1	-
35	415033.73	2218511.56	Картометрический	0,1	-
36	415056.95	2218482.10	Картометрический	0,1	-
37	415075.83	2218481.18	Картометрический	0,1	-
38	415084.59	2218465.58	Картометрический	0,1	-
39	415103.00	2218465.75	Картометрический	0,1	-
40	415165.82	2218466.32	Картометрический	0,1	-
41	415165.84	2218480.15	Картометрический	0,1	-
42	415178.36	2218480.47	Картометрический	0,1	-
43	415259.38	2218482.52	Картометрический	0,1	-
44	415263.33	2218482.61	Картометрический	0,1	-
45	415263.42	2218476.22	Картометрический	0,1	-
46	415263.71	2218452.31	Картометрический	0,1	-
47	415291.81	2218449.63	Картометрический	0,1	-
48	415286.54	2218391.34	Картометрический	0,1	-
49	415324.22	2218327.90	Картометрический	0,1	-
50	415393.84	2218365.68	Картометрический	0,1	-
51	415451.20	2218387.45	Картометрический	0,1	-
52	415547.32	2218398.64	Картометрический	0,1	-
53	415552.34	2218410.21	Картометрический	0,1	-
54	415561.07	2218411.24	Картометрический	0,1	-
55	415561.11	2218408.20	Картометрический	0,1	-
56	415715.24	2218423.76	Картометрический	0,1	-
57	415715.23	2218429.41	Картометрический	0,1	-
58	415858.87	2218442.04	Картометрический	0,1	-

## Раздел 2

### Сведения о местоположении границ объекта

Обозначение характерных точек границ	Координаты, м		Метод определения координат характерной точки	Средняя квадратическая погрешность положения характерной точки (Мт), м	Описание обозначения точки на местности (при наличии)
	X	Y			
1	2	3	4	5	6
59	415858.90	2218442.03	Картометрический	0,1	-
60	415869.65	2218439.48	Картометрический	0,1	-
61	415878.49	2218437.39	Картометрический	0,1	-
62	415833.80	2217977.62	Картометрический	0,1	-
63	415837.75	2217890.38	Картометрический	0,1	-
64	415894.07	2217516.54	Картометрический	0,1	-
65	415911.07	2217452.13	Картометрический	0,1	-
66	415962.37	2217340.11	Картометрический	0,1	-
67	416152.83	2217002.58	Картометрический	0,1	-
68	416152.84	2217002.58	Картометрический	0,1	-
69	416156.90	2216995.49	Картометрический	0,1	-
70	416313.97	2216722.42	Картометрический	0,1	-
71	416495.64	2216460.91	Картометрический	0,1	-
72	416509.39	2216432.52	Картометрический	0,1	-
73	416512.95	2216425.17	Картометрический	0,1	-
74	416512.16	2216424.93	Картометрический	0,1	-
75	416491.10	2216418.49	Картометрический	0,1	-
76	416372.65	2216506.32	Картометрический	0,1	-
77	416324.75	2216495.01	Картометрический	0,1	-
78	416277.55	2216453.97	Картометрический	0,1	-
79	416218.28	2216419.11	Картометрический	0,1	-
80	415989.23	2216301.37	Картометрический	0,1	-
81	415883.29	2216257.38	Картометрический	0,1	-
82	415703.86	2216216.61	Картометрический	0,1	-
83	415685.89	2216221.84	Картометрический	0,1	-
84	415612.16	2216272.80	Картометрический	0,1	-
85	415583.41	2216345.47	Картометрический	0,1	-
86	415599.29	2216360.35	Картометрический	0,1	-
87	415574.47	2216394.26	Картометрический	0,1	-
88	415517.09	2216382.42	Картометрический	0,1	-
89	415464.72	2216389.71	Картометрический	0,1	-
90	415460.16	2216423.40	Картометрический	0,1	-
91	415441.60	2216419.88	Картометрический	0,1	-
92	415400.05	2216412.02	Картометрический	0,1	-
1	415402.79	2216389.25	Картометрический	0,1	-

## Раздел 2

### Сведения о местоположении границ объекта

#### 3. Сведения о характерных точках части (частей) границы объекта

Обозначение характерных точек границ	Координаты, м		Метод определения координат характерной точки	Средняя квадратическая погрешность положения характерной точки (M <sub>t</sub> ), м	Описание обозначения точки на местности (при наличии)
	X	Y			
1	2	3	4	5	6
-	-	-	-	-	-



### Раздел 3

#### Сведения о местоположении измененных (уточненных) границ объекта

1. Система координат -

2. Сведения о характерных точках границ объекта

Обозначение характерных точек границ	Существующие координаты, м		Измененные (уточненные) координаты, м		Метод определения координат характерной точки	Средняя квадратическая погрешность положения характерной точки (Mt), м	Описание обозначения точки на местности (при наличии)
	X	Y	X	Y			
1	2	3	4	5	6	7	8
-	-	-	-	-	-	-	

3. Сведения о характерных точках части (частей) границы объекта

Обозначение характерных точек границ	Существующие координаты, м		Измененные (уточненные) координаты, м		Метод определения координат характерной точки	Средняя квадратическая погрешность положения характерной точки (Mt), м	Описание обозначения точки на местности (при наличии)
	X	Y	X	Y			
1	2	3	4	5	6	7	8
-	-	-	-	-	-	-	

## Раздел 4

### План границ объекта



Масштаб 1:15 000

Используемые условные знаки и обозначения:

- - границы объекта
- - границы земельных участков по сведениям ЕГРН
- - границы территориальных зон по сведениям ЕГРН
- 15• - характерная точка границы объекта

Подпись \_\_\_\_\_ Дата «    »    20\_\_ г.

Место для оттиска печати (при наличии) лица, составившего описание местоположения границ объекта

## ОПИСАНИЕ МЕСТОПОЛОЖЕНИЯ ГРАНИЦ

Угрюмово

(наименование объекта, местоположение границ которого описано (далее - объект))

### Раздел 1

#### Сведения об объекте

№ п/п	Характеристики объекта	Описание характеристик
1	2	3
1.	Местоположение объекта	Московская область, городской округ Домодедово
2.	Площадь объекта +/- величина погрешности определения площади (P +/- Дельта P)	4474064 кв. м ± 740 кв. м
3.	Иные характеристики объекта	



**Раздел 2**

## Сведения о местоположении границ объекта

1. Система координат МСК-50, зона 2

2. Сведения о характерных точках границ объекта

Обозначение характерных точек границ	Координаты, м		Метод определения координат характерной точки	Средняя квадратическая погрешность положения характерной точки (Mt), м	Описание обозначения точки на местности (при наличии)
	X	Y			
1	2	3	4	5	6
1	401018.20	2198673.28	Картометрический	0,1	-
2	401042.80	2198604.47	Картометрический	0,1	-
3	401131.06	2198596.29	Картометрический	0,1	-
4	401166.59	2198624.31	Картометрический	0,1	-
5	401227.86	2198486.46	Картометрический	0,1	-
6	401459.37	2198483.20	Картометрический	0,1	-
7	401552.46	2198527.00	Картометрический	0,1	-
8	401632.12	2198566.56	Картометрический	0,1	-
9	401673.05	2198498.01	Картометрический	0,1	-
10	401913.94	2198225.10	Картометрический	0,1	-
11	402222.24	2198075.31	Картометрический	0,1	-
12	402193.88	2198060.94	Картометрический	0,1	-
13	402239.00	2198036.76	Картометрический	0,1	-
14	402254.22	2197959.50	Картометрический	0,1	-
15	402257.19	2197944.42	Картометрический	0,1	-
16	402427.28	2197919.63	Картометрический	0,1	-
17	402420.73	2197878.97	Картометрический	0,1	-
18	402400.58	2197853.79	Картометрический	0,1	-
19	402398.37	2197853.10	Картометрический	0,1	-
20	402375.63	2197846.00	Картометрический	0,1	-
21	402352.24	2197852.24	Картометрический	0,1	-
22	402327.29	2197852.24	Картометрический	0,1	-
23	402315.55	2197844.84	Картометрический	0,1	-
24	402308.74	2197819.59	Картометрический	0,1	-
25	402305.47	2197796.07	Картометрический	0,1	-
26	402299.55	2197750.17	Картометрический	0,1	-
27	402295.05	2197751.25	Картометрический	0,1	-
28	402292.37	2197737.99	Картометрический	0,1	-
29	402242.94	2197745.52	Картометрический	0,1	-
30	402248.88	2197774.93	Картометрический	0,1	-
31	402246.72	2197779.41	Картометрический	0,1	-
32	402243.61	2197779.86	Картометрический	0,1	-
33	402244.11	2197782.63	Картометрический	0,1	-
34	402214.45	2197785.34	Картометрический	0,1	-
35	402208.58	2197724.97	Картометрический	0,1	-

## Раздел 2

### Сведения о местоположении границ объекта

Обозначение характерных точек границ	Координаты, м		Метод определения координат характерной точки	Средняя квадратическая погрешность положения характерной точки (Мт), м	Описание обозначения точки на местности (при наличии)
	X	Y			
1	2	3	4	5	6
36	402213.64	2197710.39	Картометрический	0,1	-
37	402213.03	2197707.64	Картометрический	0,1	-
38	402216.51	2197697.60	Картометрический	0,1	-
39	402215.00	2197683.83	Картометрический	0,1	-
40	402224.22	2197682.04	Картометрический	0,1	-
41	402289.99	2197669.29	Картометрический	0,1	-
42	402388.79	2197671.17	Картометрический	0,1	-
43	402558.93	2197657.09	Картометрический	0,1	-
44	402735.65	2197750.14	Картометрический	0,1	-
45	402824.02	2197843.19	Картометрический	0,1	-
46	402933.80	2197746.13	Картометрический	0,1	-
47	403012.64	2197881.07	Картометрический	0,1	-
48	403142.04	2197923.10	Картометрический	0,1	-
49	403122.26	2197855.80	Картометрический	0,1	-
50	403131.87	2197821.73	Картометрический	0,1	-
51	403170.06	2197805.25	Картометрический	0,1	-
52	403164.29	2197784.37	Картометрический	0,1	-
53	403145.61	2197785.74	Картометрический	0,1	-
54	403103.30	2197804.70	Картометрический	0,1	-
55	403087.64	2197765.14	Картометрический	0,1	-
56	403091.76	2197745.36	Картометрический	0,1	-
57	403123.35	2197706.35	Картометрический	0,1	-
58	403142.86	2197665.69	Картометрический	0,1	-
59	403112.37	2197617.89	Картометрический	0,1	-
60	403095.06	2197584.92	Картометрический	0,1	-
61	403089.84	2197553.33	Картометрический	0,1	-
62	403056.87	2197544.81	Картометрический	0,1	-
63	403039.56	2197521.19	Картометрический	0,1	-
64	403017.86	2197509.38	Картометрический	0,1	-
65	403001.10	2197482.73	Картометрический	0,1	-
66	402991.76	2197443.17	Картометрический	0,1	-
67	402973.08	2197415.70	Картометрический	0,1	-
68	402938.47	2197412.12	Картометрический	0,1	-
69	402898.91	2197446.46	Картометрический	0,1	-
70	402859.35	2197457.73	Картометрический	0,1	-
71	402844.24	2197431.35	Картометрический	0,1	-
72	402838.74	2197373.39	Картометрический	0,1	-
73	402820.06	2197370.37	Картометрический	0,1	-
74	402777.76	2197337.95	Картометрический	0,1	-
75	402774.48	2197306.99	Картометрический	0,1	-

## Раздел 2

### Сведения о местоположении границ объекта

Обозначение характерных точек границ	Координаты, м		Метод определения координат характерной точки	Средняя квадратическая погрешность положения характерной точки (Mт), м	Описание обозначения точки на местности (при наличии)
	X	Y			
1	2	3	4	5	6
76	402810.63	2197244.06	Картометрический	0,1	-
77	402769.79	2197207.91	Картометрический	0,1	-
78	402736.99	2197216.62	Картометрический	0,1	-
79	402722.94	2197198.54	Картометрический	0,1	-
80	402722.27	2197161.72	Картометрический	0,1	-
81	402706.87	2197151.68	Картометрический	0,1	-
82	402699.67	2197158.26	Картометрический	0,1	-
83	402694.95	2197142.37	Картометрический	0,1	-
84	402682.28	2197141.32	Картометрический	0,1	-
85	402640.46	2197164.36	Картометрический	0,1	-
86	402633.54	2197166.16	Картометрический	0,1	-
87	402604.40	2197156.68	Картометрический	0,1	-
88	402575.66	2197127.86	Картометрический	0,1	-
89	402569.90	2197104.27	Картометрический	0,1	-
90	402569.67	2197072.76	Картометрический	0,1	-
91	402564.36	2197060.81	Картометрический	0,1	-
92	402552.48	2197055.21	Картометрический	0,1	-
93	402534.02	2197053.04	Картометрический	0,1	-
94	402509.75	2197058.92	Картометрический	0,1	-
95	402519.08	2197027.11	Картометрический	0,1	-
96	402478.25	2197038.70	Картометрический	0,1	-
97	402476.45	2197056.68	Картометрический	0,1	-
98	402504.69	2197064.06	Картометрический	0,1	-
99	402501.85	2197067.87	Картометрический	0,1	-
100	402495.29	2197073.62	Картометрический	0,1	-
101	402489.30	2197075.20	Картометрический	0,1	-
102	402484.39	2197075.24	Картометрический	0,1	-
103	402469.41	2197068.88	Картометрический	0,1	-
104	402456.90	2197060.38	Картометрический	0,1	-
105	402454.42	2197059.38	Картометрический	0,1	-
106	402446.42	2197056.14	Картометрический	0,1	-
107	402440.73	2197054.96	Картометрический	0,1	-
108	402435.49	2197054.54	Картометрический	0,1	-
109	402431.97	2197054.25	Картометрический	0,1	-
110	402426.56	2197059.74	Картометрический	0,1	-
111	402422.96	2197063.40	Картометрический	0,1	-
112	402418.00	2197066.98	Картометрический	0,1	-
113	402411.79	2197071.47	Картометрический	0,1	-
114	402396.91	2197076.65	Картометрический	0,1	-
115	402392.77	2197077.00	Картометрический	0,1	-



## Раздел 2

### Сведения о местоположении границ объекта

Обозначение характерных точек границ	Координаты, м		Метод определения координат характерной точки	Средняя квадратическая погрешность положения характерной точки (Мт), м	Описание обозначения точки на местности (при наличии)
	X	Y			
1	2	3	4	5	6
116	402389.85	2197076.25	Картометрический	0,1	-
117	402379.94	2197067.40	Картометрический	0,1	-
118	402372.70	2197064.99	Картометрический	0,1	-
119	402361.61	2197063.85	Картометрический	0,1	-
120	402354.17	2197062.99	Картометрический	0,1	-
121	402344.31	2197062.76	Картометрический	0,1	-
122	402337.85	2197064.49	Картометрический	0,1	-
123	402333.88	2197070.38	Картометрический	0,1	-
124	402330.77	2197085.96	Картометрический	0,1	-
125	402333.75	2197093.79	Картометрический	0,1	-
126	402341.20	2197101.74	Картометрический	0,1	-
127	402344.61	2197104.27	Картометрический	0,1	-
128	402350.64	2197108.75	Картометрический	0,1	-
129	402357.00	2197114.40	Картометрический	0,1	-
130	402359.79	2197117.61	Картометрический	0,1	-
131	402360.33	2197128.39	Картометрический	0,1	-
132	402359.90	2197132.08	Картометрический	0,1	-
133	402358.24	2197135.01	Картометрический	0,1	-
134	402343.69	2197147.15	Картометрический	0,1	-
135	402334.13	2197145.98	Картометрический	0,1	-
136	402324.24	2197140.20	Картометрический	0,1	-
137	402313.85	2197130.89	Картометрический	0,1	-
138	402297.26	2197115.46	Картометрический	0,1	-
139	402289.14	2197100.74	Картометрический	0,1	-
140	402282.74	2197088.46	Картометрический	0,1	-
141	402271.25	2197075.46	Картометрический	0,1	-
142	402260.40	2197067.08	Картометрический	0,1	-
143	402242.50	2197061.51	Картометрический	0,1	-
144	402243.15	2197053.95	Картометрический	0,1	-
145	402250.16	2197049.77	Картометрический	0,1	-
146	402244.04	2197043.68	Картометрический	0,1	-
147	402245.81	2197023.40	Картометрический	0,1	-
148	402245.68	2197023.26	Картометрический	0,1	-
149	402196.06	2196990.68	Картометрический	0,1	-
150	402176.65	2196961.36	Картометрический	0,1	-
151	402137.60	2196855.38	Картометрический	0,1	-
152	402117.19	2196799.98	Картометрический	0,1	-
153	402045.90	2196527.14	Картометрический	0,1	-
154	402042.66	2196480.65	Картометрический	0,1	-
155	402040.13	2196439.60	Картометрический	0,1	-

## Раздел 2

### Сведения о местоположении границ объекта

Обозначение характерных точек границ	Координаты, м		Метод определения координат характерной точки	Средняя квадратическая погрешность положения характерной точки (Мт), м	Описание обозначения точки на местности (при наличии)
	X	Y			
1	2	3	4	5	6
156	402047.17	2196406.67	Картометрический	0,1	-
157	402064.49	2196329.46	Картометрический	0,1	-
158	402071.75	2196301.52	Картометрический	0,1	-
159	402085.54	2196273.16	Картометрический	0,1	-
160	402123.48	2196235.81	Картометрический	0,1	-
161	402126.56	2196233.97	Картометрический	0,1	-
162	402135.27	2196226.59	Картометрический	0,1	-
163	402158.38	2196210.74	Картометрический	0,1	-
164	402161.69	2196206.98	Картометрический	0,1	-
165	402164.92	2196205.94	Картометрический	0,1	-
166	402184.95	2196181.21	Картометрический	0,1	-
167	402247.32	2196101.12	Картометрический	0,1	-
168	402270.46	2196065.38	Картометрический	0,1	-
169	402273.30	2196064.50	Картометрический	0,1	-
170	402276.06	2196056.67	Картометрический	0,1	-
171	402282.83	2196049.62	Картометрический	0,1	-
172	402265.76	2196035.30	Картометрический	0,1	-
173	402238.47	2196021.18	Картометрический	0,1	-
174	402222.94	2196018.83	Картометрический	0,1	-
175	402182.48	2196028.71	Картометрический	0,1	-
176	402174.78	2196034.55	Картометрический	0,1	-
177	402137.19	2196043.79	Картометрический	0,1	-
178	402094.67	2196069.43	Картометрический	0,1	-
179	402050.43	2196194.95	Картометрический	0,1	-
180	402035.88	2196232.77	Картометрический	0,1	-
181	402015.61	2196292.57	Картометрический	0,1	-
182	401999.29	2196325.07	Картометрический	0,1	-
183	402036.04	2196369.83	Картометрический	0,1	-
184	402031.65	2196389.38	Картометрический	0,1	-
185	401994.82	2196429.30	Картометрический	0,1	-
186	401987.25	2196460.85	Картометрический	0,1	-
187	401949.92	2196508.68	Картометрический	0,1	-
188	401959.88	2196541.54	Картометрический	0,1	-
189	401959.03	2196555.75	Картометрический	0,1	-
190	401987.14	2196674.83	Картометрический	0,1	-
191	401987.14	2196678.61	Картометрический	0,1	-
192	401978.85	2196764.40	Картометрический	0,1	-
193	402040.87	2196903.99	Картометрический	0,1	-
194	402061.16	2196940.12	Картометрический	0,1	-
195	402067.05	2196968.55	Картометрический	0,1	-

## Раздел 2

### Сведения о местоположении границ объекта

Обозначение характерных точек границ	Координаты, м		Метод определения координат характерной точки	Средняя квадратическая погрешность положения характерной точки (Мт), м	Описание обозначения точки на местности (при наличии)
	X	Y			
1	2	3	4	5	6
196	402053.22	2196966.50	Картометрический	0,1	-
197	402050.59	2196966.04	Картометрический	0,1	-
198	402049.85	2196968.90	Картометрический	0,1	-
199	402049.27	2196971.79	Картометрический	0,1	-
200	402046.56	2196982.31	Картометрический	0,1	-
201	402045.80	2196986.10	Картометрический	0,1	-
202	402014.85	2196993.42	Картометрический	0,1	-
203	401953.03	2197016.99	Картометрический	0,1	-
204	401931.55	2197048.43	Картометрический	0,1	-
205	401907.92	2197040.22	Картометрический	0,1	-
206	401941.39	2196982.65	Картометрический	0,1	-
207	401869.09	2196804.59	Картометрический	0,1	-
208	401795.45	2196693.46	Картометрический	0,1	-
209	401839.64	2196662.67	Картометрический	0,1	-
210	401840.54	2196639.34	Картометрический	0,1	-
211	401845.45	2196625.84	Картометрический	0,1	-
212	401873.33	2196532.63	Картометрический	0,1	-
213	401866.89	2196511.77	Картометрический	0,1	-
214	401864.73	2196482.36	Картометрический	0,1	-
215	401873.97	2196449.10	Картометрический	0,1	-
216	401881.27	2196442.44	Картометрический	0,1	-
217	401898.15	2196435.50	Картометрический	0,1	-
218	401911.14	2196370.76	Картометрический	0,1	-
219	401897.24	2196354.87	Картометрический	0,1	-
220	401892.12	2196339.54	Картометрический	0,1	-
221	401891.17	2196329.02	Картометрический	0,1	-
222	401891.09	2196325.24	Картометрический	0,1	-
223	401894.39	2196313.14	Картометрический	0,1	-
224	401906.53	2196286.75	Картометрический	0,1	-
225	401902.71	2196263.06	Картометрический	0,1	-
226	401889.90	2196238.52	Картометрический	0,1	-
227	401887.96	2196227.46	Картометрический	0,1	-
228	401887.83	2196224.87	Картометрический	0,1	-
229	401911.58	2196185.01	Картометрический	0,1	-
230	401915.68	2196179.41	Картометрический	0,1	-
231	401949.18	2196172.59	Картометрический	0,1	-
232	401978.46	2196063.99	Картометрический	0,1	-
233	401929.50	2196000.79	Картометрический	0,1	-
234	401836.37	2195979.91	Картометрический	0,1	-
235	401639.68	2195863.13	Картометрический	0,1	-

## Раздел 2

### Сведения о местоположении границ объекта

Обозначение характерных точек границ	Координаты, м		Метод определения координат характерной точки	Средняя квадратическая погрешность положения характерной точки (M <sub>t</sub> ), м	Описание обозначения точки на местности (при наличии)
	X	Y			
1	2	3	4	5	6
236	401614.39	2195886.62	Картометрический	0,1	-
237	401441.94	2196047.53	Картометрический	0,1	-
238	401409.01	2195980.72	Картометрический	0,1	-
239	401372.31	2195898.86	Картометрический	0,1	-
240	401353.07	2195915.14	Картометрический	0,1	-
241	401344.02	2195918.79	Картометрический	0,1	-
242	401341.18	2195920.59	Картометрический	0,1	-
243	401244.34	2195993.89	Картометрический	0,1	-
244	401213.29	2196024.01	Картометрический	0,1	-
245	401139.27	2196098.80	Картометрический	0,1	-
246	401100.60	2196140.52	Картометрический	0,1	-
247	401004.20	2196252.99	Картометрический	0,1	-
248	400978.76	2196314.57	Картометрический	0,1	-
249	400989.47	2196405.61	Картометрический	0,1	-
250	400976.21	2196434.94	Картометрический	0,1	-
251	400946.63	2196443.10	Картометрический	0,1	-
252	400902.45	2196492.64	Картометрический	0,1	-
253	400881.30	2196505.62	Картометрический	0,1	-
254	400874.59	2196494.27	Картометрический	0,1	-
255	400864.63	2196470.88	Картометрический	0,1	-
256	400926.21	2196395.91	Картометрический	0,1	-
257	400935.59	2196231.23	Картометрический	0,1	-
258	400998.51	2196137.51	Картометрический	0,1	-
259	401023.95	2196085.30	Картометрический	0,1	-
260	401036.00	2195988.90	Картометрический	0,1	-
261	400915.28	2195937.76	Картометрический	0,1	-
262	400967.94	2196043.93	Картометрический	0,1	-
263	400771.18	2196260.03	Картометрический	0,1	-
264	400693.43	2196103.73	Картометрический	0,1	-
265	400524.38	2196187.04	Картометрический	0,1	-
266	400513.40	2196222.42	Картометрический	0,1	-
267	400511.15	2196229.08	Картометрический	0,1	-
268	400481.64	2196241.33	Картометрический	0,1	-
269	400468.33	2196246.63	Картометрический	0,1	-
270	400392.66	2196270.58	Картометрический	0,1	-
271	400391.36	2196270.99	Картометрический	0,1	-
272	400380.78	2196274.34	Картометрический	0,1	-
273	400301.53	2196341.12	Картометрический	0,1	-
274	400224.29	2196449.76	Картометрический	0,1	-
275	400200.57	2196526.01	Картометрический	0,1	-

## Раздел 2

### Сведения о местоположении границ объекта

Обозначение характерных точек границ	Координаты, м		Метод определения координат характерной точки	Средняя квадратическая погрешность положения характерной точки (Mt), м	Описание обозначения точки на местности (при наличии)
	X	Y			
1	2	3	4	5	6
276	400169.77	2196588.03	Картометрический	0,1	-
277	400137.64	2196764.76	Картометрический	0,1	-
278	400172.45	2196906.67	Картометрический	0,1	-
279	400224.66	2196996.38	Картометрический	0,1	-
280	400300.98	2197090.10	Картометрический	0,1	-
281	400429.50	2197324.39	Картометрический	0,1	-
282	400523.22	2197557.35	Картометрический	0,1	-
283	400594.18	2197842.52	Картометрический	0,1	-
284	400637.95	2198095.91	Картометрический	0,1	-
285	400641.76	2198126.73	Картометрический	0,1	-
286	400649.07	2198165.18	Картометрический	0,1	-
287	400683.88	2198233.46	Картометрический	0,1	-
288	400819.11	2198287.02	Картометрический	0,1	-
289	400824.64	2198406.85	Картометрический	0,1	-
290	400833.83	2198462.41	Картометрический	0,1	-
291	400871.81	2198488.16	Картометрический	0,1	-
292	400877.41	2198484.86	Картометрический	0,1	-
293	400937.11	2198532.68	Картометрический	0,1	-
294	400940.16	2198544.88	Картометрический	0,1	-
295	400950.90	2198662.73	Картометрический	0,1	-
1	401018.20	2198673.28	Картометрический	0,1	-
296	401565.51	2196345.70	Картометрический	0,1	-
297	401575.53	2196376.21	Картометрический	0,1	-
298	401437.96	2196391.37	Картометрический	0,1	-
299	401435.02	2196391.15	Картометрический	0,1	-
300	401434.96	2196391.15	Картометрический	0,1	-
301	401423.23	2196390.29	Картометрический	0,1	-
302	401435.64	2196230.56	Картометрический	0,1	-
303	401490.53	2196178.35	Картометрический	0,1	-
296	401565.51	2196345.70	Картометрический	0,1	-
304	402313.53	2197082.51	Картометрический	0,1	-
305	402325.98	2197044.75	Картометрический	0,1	-
306	402323.69	2197042.42	Картометрический	0,1	-
307	402299.88	2197044.81	Картометрический	0,1	-
308	402250.29	2197050.01	Картометрический	0,1	-
309	402251.26	2197057.12	Картометрический	0,1	-
310	402252.23	2197060.43	Картометрический	0,1	-
311	402257.39	2197060.82	Картометрический	0,1	-
312	402271.33	2197062.07	Картометрический	0,1	-
313	402293.67	2197066.93	Картометрический	0,1	-

## Раздел 2

### Сведения о местоположении границ объекта

Обозначение характерных точек границ	Координаты, м		Метод определения координат характерной точки	Средняя квадратическая погрешность положения характерной точки (Mt), м	Описание обозначения точки на местности (при наличии)
	X	Y			
1	2	3	4	5	6
314	402288.88	2197077.21	Картометрический	0,1	-
315	402289.92	2197080.73	Картометрический	0,1	-
316	402296.83	2197081.44	Картометрический	0,1	-
304	402313.53	2197082.51	Картометрический	0,1	-
317	402387.41	2197024.88	Картометрический	0,1	-
318	402427.81	2197018.08	Картометрический	0,1	-
319	402425.85	2197007.48	Картометрический	0,1	-
320	402419.02	2196970.40	Картометрический	0,1	-
321	402376.72	2196979.74	Картометрический	0,1	-
322	402385.44	2197016.55	Картометрический	0,1	-
317	402387.41	2197024.88	Картометрический	0,1	-

### 3. Сведения о характерных точках части (частей) границы объекта

Обозначение характерных точек границ	Координаты, м		Метод определения координат характерной точки	Средняя квадратическая погрешность положения характерной точки (Mt), м	Описание обозначения точки на местности (при наличии)
	X	Y			
1	2	3	4	5	6
-	-	-	-	-	-

### Раздел 3

#### Сведения о местоположении измененных (уточненных) границ объекта

1. Система координат -

2. Сведения о характерных точках границ объекта

Обозначение характерных точек границ	Существующие координаты, м		Измененные (уточненные) координаты, м		Метод определения координат характерной точки	Средняя квадратическая погрешность положения характерной точки (Mt), м	Описание обозначения точки на местности (при наличии)
	X	Y	X	Y			
1	2	3	4	5	6	7	8
-	-	-	-	-	-	-	

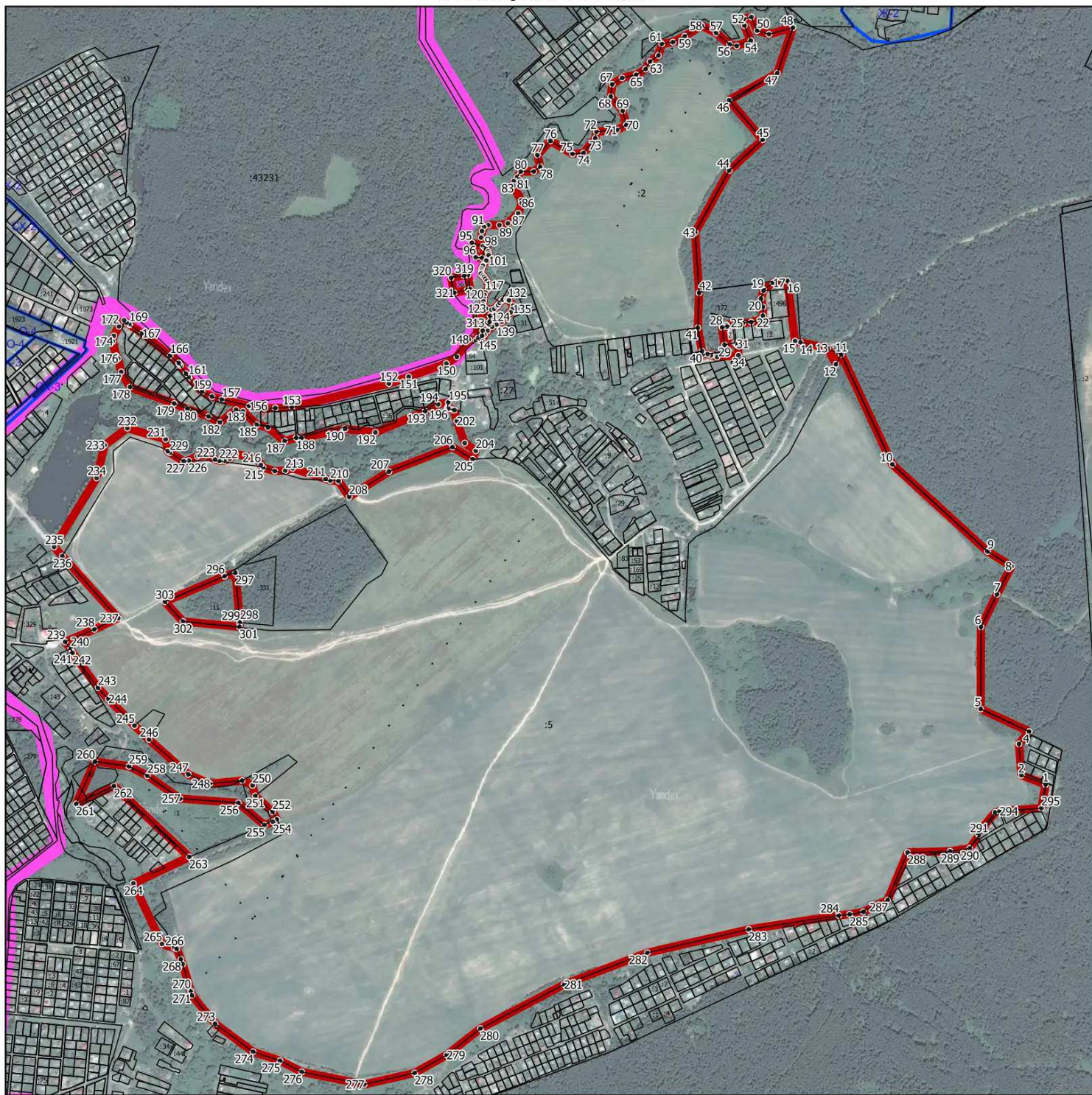
3. Сведения о характерных точках части (частей) границы объекта

Обозначение характерных точек границ	Существующие координаты, м		Измененные (уточненные) координаты, м		Метод определения координат характерной точки	Средняя квадратическая погрешность положения характерной точки (Mt), м	Описание обозначения точки на местности (при наличии)
	X	Y	X	Y			
1	2	3	4	5	6	7	8
-	-	-	-	-	-	-	



## Раздел 4

### План границ объекта



Масштаб 1:15 000

Используемые условные знаки и обозначения:

- - границы объекта
- - граница городского округа Домодедово Московской области
- - границы земельных участков по сведениям ЕГРН
- - границы территориальных зон по сведениям ЕГРН
- 15• - характерная точка границы объекта

Подпись \_\_\_\_\_ Дата « \_\_\_\_ » \_\_\_\_\_ 20\_\_ г.

Место для оттиска печати (при наличии) лица, составившего описание местоположения границ объекта

# ОПИСАНИЕ МЕСТОПОЛОЖЕНИЯ ГРАНИЦ

## Успенское

(наименование объекта, местоположение границ которого описано (далее - объект))

### Раздел 1

#### Сведения об объекте

№ п/п	Характеристики объекта	Описание характеристик
1	2	3
1.	Местоположение объекта	Московская область, городской округ Домодедово
2.	Площадь объекта +/- величина погрешности определения площади (Р +/- Дельта Р)	4863134 кв. м ± 772 кв. м
3.	Иные характеристики объекта	

## Раздел 2

### Сведения о местоположении границ объекта

1. Система координат МСК-50, зона 2

2. Сведения о характерных точках границ объекта

Обозначение характерных точек границ	Координаты, м		Метод определения координат характерной точки	Средняя квадратическая погрешность положения характерной точки (Mt), м	Описание обозначения точки на местности (при наличии)
	X	Y			
1	2	3	4	5	6
1	418828.70	2213103.85	Картометрический	0,1	-
2	418817.45	2213190.32	Картометрический	0,1	-
3	418813.94	2213217.23	Картометрический	0,1	-
4	418794.49	2213366.70	Картометрический	0,1	-
5	418810.24	2213388.97	Картометрический	0,1	-
6	418809.14	2213422.37	Картометрический	0,1	-
7	418789.60	2213425.62	Картометрический	0,1	-
8	418785.53	2213545.91	Картометрический	0,1	-
9	418829.52	2213633.89	Картометрический	0,1	-
10	418874.21	2213629.93	Картометрический	0,1	-
11	418887.49	2213647.62	Картометрический	0,1	-
12	418791.71	2213699.34	Картометрический	0,1	-
13	418710.31	2213727.37	Картометрический	0,1	-
14	418649.27	2213743.99	Картометрический	0,1	-
15	418577.33	2213745.51	Картометрический	0,1	-
16	418465.55	2214041.20	Картометрический	0,1	-
17	418391.49	2214115.10	Картометрический	0,1	-
18	418198.00	2214121.28	Картометрический	0,1	-
19	418168.64	2214430.28	Картометрический	0,1	-
20	418136.17	2214428.99	Картометрический	0,1	-
21	418118.88	2214427.35	Картометрический	0,1	-
22	418118.32	2214435.35	Картометрический	0,1	-
23	418045.60	2214506.93	Картометрический	0,1	-
24	417864.21	2214694.26	Картометрический	0,1	-
25	417855.89	2214710.92	Картометрический	0,1	-
26	417848.62	2214785.78	Картометрический	0,1	-
27	417839.50	2214959.11	Картометрический	0,1	-
28	417823.45	2215026.55	Картометрический	0,1	-
29	417744.72	2215020.46	Картометрический	0,1	-
30	417686.08	2215051.38	Картометрический	0,1	-
31	417608.74	2215054.77	Картометрический	0,1	-
32	417572.49	2215045.10	Картометрический	0,1	-
33	417535.71	2215045.16	Картометрический	0,1	-
34	417495.11	2215032.79	Картометрический	0,1	-
35	417423.75	2215047.52	Картометрический	0,1	-

## Раздел 2

### Сведения о местоположении границ объекта

Обозначение характерных точек границ	Координаты, м		Метод определения координат характерной точки	Средняя квадратическая погрешность положения характерной точки (M <sub>t</sub> ), м	Описание обозначения точки на местности (при наличии)
	X	Y			
1	2	3	4	5	6
36	417372.94	2215068.17	Картометрический	0,1	-
37	417317.89	2215138.04	Картометрический	0,1	-
38	417290.86	2215148.35	Картометрический	0,1	-
39	417205.37	2215132.82	Картометрический	0,1	-
40	417119.37	2215133.51	Картометрический	0,1	-
41	417059.39	2215163.91	Картометрический	0,1	-
42	417002.84	2215148.31	Картометрический	0,1	-
43	417026.62	2215126.74	Картометрический	0,1	-
44	417040.75	2215103.69	Картометрический	0,1	-
45	417045.39	2215074.84	Картометрический	0,1	-
46	417077.62	2215028.83	Картометрический	0,1	-
47	417079.63	2215003.50	Картометрический	0,1	-
48	417056.37	2214990.16	Картометрический	0,1	-
49	417051.38	2214948.63	Картометрический	0,1	-
50	417060.30	2214924.58	Картометрический	0,1	-
51	417107.25	2214916.53	Картометрический	0,1	-
52	417137.85	2214899.84	Картометрический	0,1	-
53	417168.96	2214839.84	Картометрический	0,1	-
54	417195.72	2214815.60	Картометрический	0,1	-
55	417199.40	2214764.71	Картометрический	0,1	-
56	417174.85	2214741.25	Картометрический	0,1	-
57	417138.53	2214682.15	Картометрический	0,1	-
58	417108.97	2214670.44	Картометрический	0,1	-
59	417084.66	2214633.18	Картометрический	0,1	-
60	417072.25	2214584.38	Картометрический	0,1	-
61	417094.63	2214523.87	Картометрический	0,1	-
62	417121.04	2214490.63	Картометрический	0,1	-
63	417118.41	2214419.79	Картометрический	0,1	-
64	417159.14	2214381.27	Картометрический	0,1	-
65	417163.92	2214368.29	Картометрический	0,1	-
66	417150.49	2214369.70	Картометрический	0,1	-
67	417137.71	2214383.22	Картометрический	0,1	-
68	417112.25	2214406.83	Картометрический	0,1	-
69	417105.96	2214418.34	Картометрический	0,1	-
70	417107.08	2214466.71	Картометрический	0,1	-
71	417099.26	2214488.29	Картометрический	0,1	-
72	417062.86	2214533.15	Картометрический	0,1	-
73	417053.25	2214583.35	Картометрический	0,1	-
74	417070.47	2214639.48	Картометрический	0,1	-
75	417094.77	2214682.34	Картометрический	0,1	-



## Раздел 2

### Сведения о местоположении границ объекта

Обозначение характерных точек границ	Координаты, м		Метод определения координат характерной точки	Средняя квадратическая погрешность положения характерной точки (Мт), м	Описание обозначения точки на местности (при наличии)
	X	Y			
1	2	3	4	5	6
76	417138.92	2214707.66	Картометрический	0,1	-
77	417155.12	2214750.94	Картометрический	0,1	-
78	417177.17	2214775.77	Картометрический	0,1	-
79	417182.96	2214796.88	Картометрический	0,1	-
80	417171.05	2214818.49	Картометрический	0,1	-
81	417158.08	2214837.89	Картометрический	0,1	-
82	417128.14	2214893.68	Картометрический	0,1	-
83	417111.43	2214901.83	Картометрический	0,1	-
84	417056.71	2214915.84	Картометрический	0,1	-
85	417040.64	2214947.04	Картометрический	0,1	-
86	417045.11	2214984.76	Картометрический	0,1	-
87	417051.91	2214995.72	Картометрический	0,1	-
88	417067.81	2215012.48	Картометрический	0,1	-
89	417065.70	2215028.22	Картометрический	0,1	-
90	417041.35	2215059.93	Картометрический	0,1	-
91	417033.65	2215074.10	Картометрический	0,1	-
92	417033.46	2215098.57	Картометрический	0,1	-
93	417014.42	2215126.77	Картометрический	0,1	-
94	417001.68	2215133.38	Картометрический	0,1	-
95	416944.14	2215137.40	Картометрический	0,1	-
96	416916.69	2215159.61	Картометрический	0,1	-
97	416923.13	2215211.92	Картометрический	0,1	-
98	416898.42	2215246.63	Картометрический	0,1	-
99	416898.31	2215246.74	Картометрический	0,1	-
100	416890.29	2215254.89	Картометрический	0,1	-
101	416887.50	2215261.94	Картометрический	0,1	-
102	416887.47	2215262.01	Картометрический	0,1	-
103	416882.95	2215268.36	Картометрический	0,1	-
104	416817.60	2215348.28	Картометрический	0,1	-
105	416788.13	2215319.18	Картометрический	0,1	-
106	416718.06	2215195.42	Картометрический	0,1	-
107	416664.50	2215164.08	Картометрический	0,1	-
108	416665.27	2215071.19	Картометрический	0,1	-
109	416736.58	2214698.85	Картометрический	0,1	-
110	416790.93	2214661.84	Картометрический	0,1	-
111	416872.64	2214637.18	Картометрический	0,1	-
112	416746.21	2214367.35	Картометрический	0,1	-
113	416597.42	2214428.26	Картометрический	0,1	-
114	416475.63	2214156.11	Картометрический	0,1	-
115	416417.92	2214179.67	Картометрический	0,1	-

## Раздел 2

### Сведения о местоположении границ объекта

Обозначение характерных точек границ	Координаты, м		Метод определения координат характерной точки	Средняя квадратическая погрешность положения характерной точки (Мт), м	Описание обозначения точки на местности (при наличии)
	X	Y			
1	2	3	4	5	6
116	416417.92	2214179.66	Картометрический	0,1	-
117	416332.72	2214013.90	Картометрический	0,1	-
118	416330.91	2214010.36	Картометрический	0,1	-
119	416325.61	2214000.06	Картометрический	0,1	-
120	416325.60	2214000.05	Картометрический	0,1	-
121	416055.33	2214116.07	Картометрический	0,1	-
122	416050.17	2214117.60	Картометрический	0,1	-
123	416047.66	2214107.91	Картометрический	0,1	-
124	416045.16	2214098.22	Картометрический	0,1	-
125	416044.81	2214096.89	Картометрический	0,1	-
126	416075.14	2214087.45	Картометрический	0,1	-
127	416179.75	2214041.63	Картометрический	0,1	-
128	416400.60	2213941.10	Картометрический	0,1	-
129	416471.19	2213901.32	Картометрический	0,1	-
130	416626.03	2213814.06	Картометрический	0,1	-
131	416629.98	2213812.72	Картометрический	0,1	-
132	416630.61	2213812.53	Картометрический	0,1	-
133	416643.17	2213809.19	Картометрический	0,1	-
134	416644.10	2213808.99	Картометрический	0,1	-
135	416654.23	2213807.30	Картометрический	0,1	-
136	416704.50	2213804.33	Картометрический	0,1	-
137	416775.59	2213816.02	Картометрический	0,1	-
138	416925.28	2213883.88	Картометрический	0,1	-
139	416928.99	2213884.98	Картометрический	0,1	-
140	416996.17	2213904.91	Картометрический	0,1	-
141	417045.57	2213907.16	Картометрический	0,1	-
142	417082.72	2213901.33	Картометрический	0,1	-
143	417084.92	2213900.98	Картометрический	0,1	-
144	417171.62	2213869.72	Картометрический	0,1	-
145	417154.06	2213844.10	Картометрический	0,1	-
146	417150.29	2213816.26	Картометрический	0,1	-
147	417104.96	2213760.53	Картометрический	0,1	-
148	417090.91	2213724.39	Картометрический	0,1	-
149	417066.25	2213726.23	Картометрический	0,1	-
150	417068.30	2213672.88	Картометрический	0,1	-
151	417056.47	2213643.18	Картометрический	0,1	-
152	416982.33	2213594.78	Картометрический	0,1	-
153	416976.61	2213541.04	Картометрический	0,1	-
154	416947.22	2213477.51	Картометрический	0,1	-
155	416952.91	2213437.28	Картометрический	0,1	-

## Раздел 2

### Сведения о местоположении границ объекта

Обозначение характерных точек границ	Координаты, м		Метод определения координат характерной точки	Средняя квадратическая погрешность положения характерной точки (Мт), м	Описание обозначения точки на местности (при наличии)
	X	Y			
1	2	3	4	5	6
156	416947.13	2213383.32	Картометрический	0,1	-
157	416986.42	2213336.85	Картометрический	0,1	-
158	417002.26	2213313.78	Картометрический	0,1	-
159	416986.88	2213277.46	Картометрический	0,1	-
160	416946.22	2213239.41	Картометрический	0,1	-
161	416962.74	2213178.60	Картометрический	0,1	-
162	416960.52	2213165.86	Картометрический	0,1	-
163	416960.82	2213158.88	Картометрический	0,1	-
164	416966.89	2213123.34	Картометрический	0,1	-
165	416918.78	2213062.10	Картометрический	0,1	-
166	416915.92	2213023.78	Картометрический	0,1	-
167	416891.03	2212977.84	Картометрический	0,1	-
168	416844.26	2212968.35	Картометрический	0,1	-
169	416838.80	2212896.32	Картометрический	0,1	-
170	416835.26	2212853.75	Картометрический	0,1	-
171	416821.99	2212840.05	Картометрический	0,1	-
172	416776.14	2212840.36	Картометрический	0,1	-
173	416736.04	2212858.85	Картометрический	0,1	-
174	416718.16	2212840.84	Картометрический	0,1	-
175	416716.93	2212764.15	Картометрический	0,1	-
176	416702.85	2212715.43	Картометрический	0,1	-
177	416709.09	2212675.59	Картометрический	0,1	-
178	416693.67	2212638.38	Картометрический	0,1	-
179	416738.72	2212654.86	Картометрический	0,1	-
180	416752.88	2212640.73	Картометрический	0,1	-
181	416754.45	2212629.55	Картометрический	0,1	-
182	416736.06	2212502.54	Картометрический	0,1	-
183	416710.28	2212484.76	Картометрический	0,1	-
184	416658.57	2212501.21	Картометрический	0,1	-
185	416630.87	2212489.50	Картометрический	0,1	-
186	416620.29	2212458.05	Картометрический	0,1	-
187	416639.19	2212427.60	Картометрический	0,1	-
188	416768.83	2212424.39	Картометрический	0,1	-
189	416910.03	2212342.37	Картометрический	0,1	-
190	416901.82	2212296.43	Картометрический	0,1	-
191	417110.99	2212232.51	Картометрический	0,1	-
192	417309.65	2212155.41	Картометрический	0,1	-
193	418114.20	2211868.77	Картометрический	0,1	-
194	418373.27	2211770.27	Картометрический	0,1	-
195	418502.53	2211722.73	Картометрический	0,1	-



## Раздел 2

### Сведения о местоположении границ объекта

Обозначение характерных точек границ	Координаты, м		Метод определения координат характерной точки	Средняя квадратическая погрешность положения характерной точки (Mт), м	Описание обозначения точки на местности (при наличии)
	X	Y			
1	2	3	4	5	6
196	418476.85	2211776.58	Картометрический	0,1	-
197	418425.04	2211895.44	Картометрический	0,1	-
198	418418.30	2211908.83	Картометрический	0,1	-
199	418400.61	2211908.21	Картометрический	0,1	-
200	418383.66	2211956.43	Картометрический	0,1	-
201	418396.08	2211953.84	Картометрический	0,1	-
202	418371.67	2212013.37	Картометрический	0,1	-
203	418247.16	2212343.33	Картометрический	0,1	-
204	418158.52	2212334.08	Картометрический	0,1	-
205	418127.68	2212491.34	Картометрический	0,1	-
206	418269.91	2212521.02	Картометрический	0,1	-
207	418279.18	2212581.14	Картометрический	0,1	-
208	418217.49	2212865.24	Картометрический	0,1	-
209	418201.69	2212995.13	Картометрический	0,1	-
210	418335.06	2213031.75	Картометрический	0,1	-
211	418434.12	2212874.48	Картометрический	0,1	-
212	418796.83	2212804.72	Картометрический	0,1	-
213	418899.52	2212771.73	Картометрический	0,1	-
214	418913.35	2212767.09	Картометрический	0,1	-
215	418974.23	2212836.33	Картометрический	0,1	-
216	418941.97	2212963.51	Картометрический	0,1	-
217	418858.84	2213027.01	Картометрический	0,1	-
218	418860.19	2213052.54	Картометрический	0,1	-
1	418828.70	2213103.85	Картометрический	0,1	-
219	417185.01	2213887.80	Картометрический	0,1	-
220	417196.65	2213905.40	Картометрический	0,1	-
221	417216.65	2213937.58	Картометрический	0,1	-
222	417174.58	2213997.06	Картометрический	0,1	-
223	417173.61	2214013.02	Картометрический	0,1	-
224	417180.38	2214028.50	Картометрический	0,1	-
225	417234.05	2214041.55	Картометрический	0,1	-
226	417249.46	2214075.74	Картометрический	0,1	-
227	417240.34	2214123.27	Картометрический	0,1	-
228	417257.26	2214134.39	Картометрический	0,1	-
229	417270.24	2214113.32	Картометрический	0,1	-
230	417273.29	2214082.84	Картометрический	0,1	-
231	417264.14	2214059.98	Картометрический	0,1	-
232	417258.05	2214015.78	Картометрический	0,1	-
233	417254.90	2213974.78	Картометрический	0,1	-
234	417253.47	2213942.62	Картометрический	0,1	-

**Раздел 2****Сведения о местоположении границ объекта**

Обозначение характерных точек границ	Координаты, м		Метод определения координат характерной точки	Средняя квадратическая погрешность положения характерной точки (Mf), м	Описание обозначения точки на местности (при наличии)
	X	Y			
1	2	3	4	5	6
235	417239.75	2213892.33	Картометрический	0,1	-
236	417218.42	2213872.52	Картометрический	0,1	-
219	417185.01	2213887.80	Картометрический	0,1	-

**3. Сведения о характерных точках части (частей) границы объекта**

Обозначение характерных точек границ	Координаты, м		Метод определения координат характерной точки	Средняя квадратическая погрешность положения характерной точки (Mf), м	Описание обозначения точки на местности (при наличии)
	X	Y			
1	2	3	4	5	6
-	-	-	-	-	-

### Раздел 3

#### Сведения о местоположении измененных (уточненных) границ объекта

1. Система координат -

2. Сведения о характерных точках границ объекта

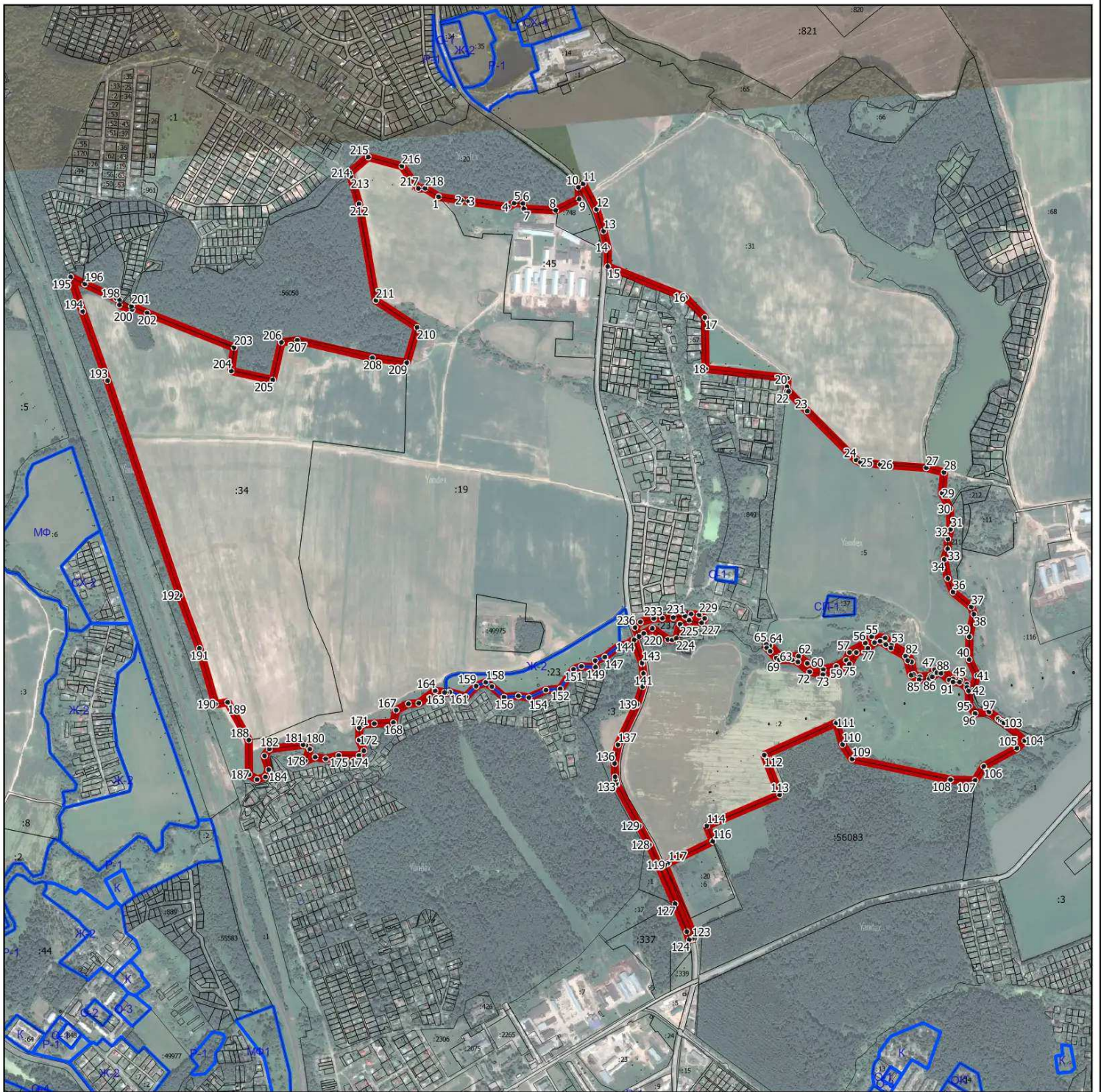
Обозначение характерных точек границ	Существующие координаты, м		Измененные (уточненные) координаты, м		Метод определения координат характерной точки	Средняя квадратическая погрешность положения характерной точки (Mt), м	Описание обозначения точки на местности (при наличии)
	X	Y	X	Y			
1	2	3	4	5	6	7	8
-	-	-	-	-	-	-	

3. Сведения о характерных точках части (частей) границы объекта

Обозначение характерных точек границ	Существующие координаты, м		Измененные (уточненные) координаты, м		Метод определения координат характерной точки	Средняя квадратическая погрешность положения характерной точки (Mt), м	Описание обозначения точки на местности (при наличии)
	X	Y	X	Y			
1	2	3	4	5	6	7	8
-	-	-	-	-	-	-	

## Раздел 4

### План границ объекта



Масштаб 1:20 000

Используемые условные знаки и обозначения:

- - границы объекта
- - границы земельных участков по сведениям ЕГРН
- - границы территориальных зон по сведениям ЕГРН
- 15• - характерная точка границы объекта

Подпись \_\_\_\_\_ Дата « \_\_\_\_ » \_\_\_\_\_ 20\_\_ г.

Место для оттиска печати (при наличии) лица, составившего описание местоположения границ объекта



**ОПИСАНИЕ МЕСТОПОЛОЖЕНИЯ ГРАНИЦ****Чулпаново**

(наименование объекта, местоположение границ которого описано (далее - объект))

**Раздел 1****Сведения об объекте**

<b>№ п/п</b>	<b>Характеристики объекта</b>	<b>Описание характеристик</b>
<b>1</b>	<b>2</b>	<b>3</b>
1.	Местоположение объекта	Московская область, городской округ Домодедово
2.	Площадь объекта +/- величина погрешности определения площади (P +/- Дельта P)	2900355 кв. м ± 596 кв. м
3.	Иные характеристики объекта	

## Раздел 2

### Сведения о местоположении границ объекта

1. Система координат МСК-50, зона 2

2. Сведения о характерных точках границ объекта

Обозначение характерных точек границ	Координаты, м		Метод определения координат характерной точки	Средняя квадратическая погрешность положения характерной точки (Mt), м	Описание обозначения точки на местности (при наличии)
	X	Y			
1	2	3	4	5	6
1	429475.29	2194569.19	Картометрический	0,1	-
2	429360.22	2194572.60	Картометрический	0,1	-
3	429382.17	2194625.25	Картометрический	0,1	-
4	429338.77	2194983.12	Картометрический	0,1	-
5	429251.64	2194988.78	Картометрический	0,1	-
6	429196.34	2194988.41	Картометрический	0,1	-
7	429218.35	2194909.98	Картометрический	0,1	-
8	429102.31	2194574.54	Картометрический	0,1	-
9	429046.63	2194583.82	Картометрический	0,1	-
10	428774.69	2194629.15	Картометрический	0,1	-
11	428697.66	2194769.57	Картометрический	0,1	-
12	428614.90	2194755.58	Картометрический	0,1	-
13	428532.14	2194741.58	Картометрический	0,1	-
14	428454.55	2194724.46	Картометрический	0,1	-
15	428382.88	2194737.14	Картометрический	0,1	-
16	428278.52	2194743.95	Картометрический	0,1	-
17	428150.18	2194755.43	Картометрический	0,1	-
18	428102.76	2194764.15	Картометрический	0,1	-
19	428098.20	2194776.68	Картометрический	0,1	-
20	428098.53	2194805.39	Картометрический	0,1	-
21	428121.92	2194845.26	Картометрический	0,1	-
22	428135.97	2194852.33	Картометрический	0,1	-
23	428141.11	2194871.16	Картометрический	0,1	-
24	428139.97	2194890.56	Картометрический	0,1	-
25	428134.26	2194907.68	Картометрический	0,1	-
26	428137.12	2194922.24	Картометрический	0,1	-
27	428123.71	2194957.90	Картометрический	0,1	-
28	428128.55	2194969.03	Картометрический	0,1	-
29	428133.12	2195004.98	Картометрический	0,1	-
30	428121.92	2195040.57	Картометрический	0,1	-
31	428121.92	2195058.46	Картометрический	0,1	-
32	428130.17	2195066.70	Картометрический	0,1	-
33	428134.29	2195079.09	Картометрический	0,1	-
34	428132.92	2195102.48	Картометрический	0,1	-
35	428127.99	2195121.97	Картометрический	0,1	-

## Раздел 2

### Сведения о местоположении границ объекта

Обозначение характерных точек границ	Координаты, м		Метод определения координат характерной точки	Средняя квадратическая погрешность положения характерной точки (Мт), м	Описание обозначения точки на местности (при наличии)
	X	Y			
1	2	3	4	5	6
36	428126.54	2195159.92	Картометрический	0,1	-
37	428118.85	2195176.19	Картометрический	0,1	-
38	428114.86	2195215.85	Картометрический	0,1	-
39	428100.88	2195256.94	Картометрический	0,1	-
40	428103.45	2195274.34	Картометрический	0,1	-
41	428112.16	2195260.64	Картометрический	0,1	-
42	428123.33	2195227.62	Картометрический	0,1	-
43	428143.80	2195220.07	Картометрический	0,1	-
44	428161.02	2195235.12	Картометрический	0,1	-
45	428197.20	2195290.25	Картометрический	0,1	-
46	428212.11	2195300.03	Картометрический	0,1	-
47	428224.08	2195183.61	Картометрический	0,1	-
48	428281.62	2195190.46	Картометрический	0,1	-
49	428282.87	2195166.73	Картометрический	0,1	-
50	428328.09	2195160.00	Картометрический	0,1	-
51	428380.61	2195158.57	Картометрический	0,1	-
52	428750.66	2195138.68	Картометрический	0,1	-
53	428725.04	2195267.86	Картометрический	0,1	-
54	428739.04	2195323.90	Картометрический	0,1	-
55	428764.38	2195411.15	Картометрический	0,1	-
56	428992.39	2195524.32	Картометрический	0,1	-
57	429196.84	2195631.65	Картометрический	0,1	-
58	429214.51	2195645.15	Картометрический	0,1	-
59	429167.64	2195723.23	Картометрический	0,1	-
60	429010.70	2195805.17	Картометрический	0,1	-
61	428921.09	2195934.85	Картометрический	0,1	-
62	428885.57	2196117.75	Картометрический	0,1	-
63	428851.22	2196187.46	Картометрический	0,1	-
64	428758.58	2196183.41	Картометрический	0,1	-
65	428753.71	2196201.52	Картометрический	0,1	-
66	428730.50	2196323.05	Картометрический	0,1	-
67	428730.51	2196323.07	Картометрический	0,1	-
68	428655.51	2196442.86	Картометрический	0,1	-
69	428572.88	2196526.91	Картометрический	0,1	-
70	428591.27	2196540.58	Картометрический	0,1	-
71	428812.57	2196694.78	Картометрический	0,1	-
72	428815.89	2196692.30	Картометрический	0,1	-
73	428904.01	2196752.28	Картометрический	0,1	-
74	428967.04	2196686.65	Картометрический	0,1	-
75	429073.17	2196686.23	Картометрический	0,1	-



## Раздел 2

### Сведения о местоположении границ объекта

Обозначение характерных точек границ	Координаты, м		Метод определения координат характерной точки	Средняя квадратическая погрешность положения характерной точки (Мт), м	Описание обозначения точки на местности (при наличии)
	X	Y			
1	2	3	4	5	6
76	429083.78	2196687.51	Картометрический	0,1	-
77	429113.19	2196691.06	Картометрический	0,1	-
78	429116.70	2196693.66	Картометрический	0,1	-
79	429120.14	2196691.88	Картометрический	0,1	-
80	429123.73	2196694.55	Картометрический	0,1	-
81	429122.19	2196696.97	Картометрический	0,1	-
82	429123.11	2196698.33	Картометрический	0,1	-
83	429131.99	2196711.45	Картометрический	0,1	-
84	429195.82	2196717.66	Картометрический	0,1	-
85	429210.23	2196694.44	Картометрический	0,1	-
86	429239.80	2196685.87	Картометрический	0,1	-
87	429253.95	2196695.33	Картометрический	0,1	-
88	429288.41	2196718.39	Картометрический	0,1	-
89	429315.78	2196736.71	Картометрический	0,1	-
90	429328.92	2196719.15	Картометрический	0,1	-
91	429345.97	2196696.35	Картометрический	0,1	-
92	429354.38	2196685.10	Картометрический	0,1	-
93	429368.24	2196666.58	Картометрический	0,1	-
94	429396.02	2196653.99	Картометрический	0,1	-
95	429399.88	2196650.51	Картометрический	0,1	-
96	429412.10	2196642.12	Картометрический	0,1	-
97	429464.14	2196618.61	Картометрический	0,1	-
98	429477.24	2196592.20	Картометрический	0,1	-
99	429481.81	2196575.00	Картометрический	0,1	-
100	429483.42	2196559.96	Картометрический	0,1	-
101	429475.63	2196546.00	Картометрический	0,1	-
102	429465.16	2196533.37	Картометрический	0,1	-
103	429454.41	2196522.36	Картометрический	0,1	-
104	429450.73	2196513.36	Картометрический	0,1	-
105	429445.15	2196502.71	Картометрический	0,1	-
106	429445.15	2196491.56	Картометрический	0,1	-
107	429450.23	2196485.48	Картометрический	0,1	-
108	429458.25	2196477.16	Картометрический	0,1	-
109	429479.66	2196479.65	Картометрический	0,1	-
110	429496.32	2196488.50	Картометрический	0,1	-
111	429506.11	2196501.19	Картометрический	0,1	-
112	429510.83	2196509.56	Картометрический	0,1	-
113	429516.62	2196524.05	Картометрический	0,1	-
114	429526.40	2196537.13	Картометрический	0,1	-
115	429529.89	2196546.27	Картометрический	0,1	-

## Раздел 2

### Сведения о местоположении границ объекта

Обозначение характерных точек границ	Координаты, м		Метод определения координат характерной точки	Средняя квадратическая погрешность положения характерной точки (Мт), м	Описание обозначения точки на местности (при наличии)
	X	Y			
1	2	3	4	5	6
116	429541.44	2196555.67	Картометрический	0,1	-
117	429544.67	2196561.31	Картометрический	0,1	-
118	429545.20	2196570.17	Картометрический	0,1	-
119	429548.96	2196576.08	Картометрический	0,1	-
120	429551.38	2196582.80	Картометрический	0,1	-
121	429565.88	2196585.75	Картометрический	0,1	-
122	429587.92	2196586.83	Картометрический	0,1	-
123	429611.01	2196587.90	Картометрический	0,1	-
124	429644.59	2196590.05	Картометрический	0,1	-
125	429670.92	2196593.81	Картометрический	0,1	-
126	429684.08	2196601.06	Картометрический	0,1	-
127	429688.65	2196611.81	Картометрический	0,1	-
128	429690.44	2196628.98	Картометрический	0,1	-
129	429692.81	2196633.27	Картометрический	0,1	-
130	429697.53	2196635.21	Картометрический	0,1	-
131	429786.42	2196653.18	Картометрический	0,1	-
132	429809.25	2196663.12	Картометрический	0,1	-
133	429843.10	2196678.16	Картометрический	0,1	-
134	429857.61	2196693.20	Картометрический	0,1	-
135	429868.62	2196711.46	Картометрический	0,1	-
136	429866.47	2196717.91	Картометрический	0,1	-
137	429867.29	2196724.09	Картометрический	0,1	-
138	429870.71	2196727.59	Картометрический	0,1	-
139	429902.26	2196738.86	Картометрический	0,1	-
140	429921.27	2196749.61	Картометрический	0,1	-
141	429934.33	2196764.40	Картометрический	0,1	-
142	429974.70	2196837.09	Картометрический	0,1	-
143	429979.29	2196837.45	Картометрический	0,1	-
144	429983.32	2196831.28	Картометрический	0,1	-
145	429986.54	2196821.06	Картометрический	0,1	-
146	429986.82	2196812.73	Картометрический	0,1	-
147	429990.58	2196806.29	Картометрический	0,1	-
148	429997.83	2196797.97	Картометрический	0,1	-
149	430004.81	2196795.27	Картометрический	0,1	-
150	430012.07	2196798.78	Картометрический	0,1	-
151	430022.51	2196796.54	Картометрический	0,1	-
152	430035.35	2196802.58	Картометрический	0,1	-
153	430053.27	2196811.02	Картометрический	0,1	-
154	430065.03	2196801.07	Картометрический	0,1	-
155	430065.86	2196790.55	Картометрический	0,1	-

## Раздел 2

### Сведения о местоположении границ объекта

Обозначение характерных точек границ	Координаты, м		Метод определения координат характерной точки	Средняя квадратическая погрешность положения характерной точки (Мт), м	Описание обозначения точки на местности (при наличии)
	X	Y			
1	2	3	4	5	6
156	430068.82	2196778.38	Картометрический	0,1	-
157	430077.46	2196771.34	Картометрический	0,1	-
158	430107.84	2196764.75	Картометрический	0,1	-
159	430125.04	2196762.19	Картометрический	0,1	-
160	430144.26	2196765.31	Картометрический	0,1	-
161	430258.49	2196764.71	Картометрический	0,1	-
162	430343.92	2196748.60	Картометрический	0,1	-
163	430347.11	2196744.55	Картометрический	0,1	-
164	430357.62	2196731.18	Картометрический	0,1	-
165	430383.19	2196698.68	Картометрический	0,1	-
166	430431.55	2196588.30	Картометрический	0,1	-
167	430463.12	2196568.82	Картометрический	0,1	-
168	430456.74	2196538.60	Картометрический	0,1	-
169	430453.71	2196526.84	Картометрический	0,1	-
170	430456.74	2196522.81	Картометрический	0,1	-
171	430459.46	2196518.53	Картометрический	0,1	-
172	430468.43	2196514.73	Картометрический	0,1	-
173	430472.35	2196506.04	Картометрический	0,1	-
174	430472.08	2196445.62	Картометрический	0,1	-
175	430481.59	2196422.73	Картометрический	0,1	-
176	430492.00	2196411.99	Картометрический	0,1	-
177	430507.11	2196410.65	Картометрический	0,1	-
178	430509.79	2196413.33	Картометрический	0,1	-
179	430510.47	2196424.75	Картометрический	0,1	-
180	430514.84	2196437.19	Картометрический	0,1	-
181	430520.29	2196445.02	Картометрический	0,1	-
182	430531.78	2196366.25	Картометрический	0,1	-
183	430504.96	2196273.63	Картометрический	0,1	-
184	430502.15	2196227.29	Картометрический	0,1	-
185	430495.16	2196111.81	Картометрический	0,1	-
186	430486.40	2196098.54	Картометрический	0,1	-
187	430476.88	2196084.12	Картометрический	0,1	-
188	430390.89	2195953.81	Картометрический	0,1	-
189	430371.37	2195906.02	Картометрический	0,1	-
190	430378.06	2195896.28	Картометрический	0,1	-
191	430378.95	2195896.19	Картометрический	0,1	-
192	430391.92	2195879.33	Картометрический	0,1	-
193	430362.01	2195884.01	Картометрический	0,1	-
194	430356.39	2195837.28	Картометрический	0,1	-
195	430358.12	2195833.69	Картометрический	0,1	-

## Раздел 2

### Сведения о местоположении границ объекта

Обозначение характерных точек границ	Координаты, м		Метод определения координат характерной точки	Средняя квадратическая погрешность положения характерной точки (Mт), м	Описание обозначения точки на местности (при наличии)
	X	Y			
1	2	3	4	5	6
196	430360.96	2195832.46	Картометрический	0,1	-
197	430363.14	2195831.73	Картометрический	0,1	-
198	430367.36	2195830.85	Картометрический	0,1	-
199	430386.48	2195829.66	Картометрический	0,1	-
200	430402.58	2195767.05	Картометрический	0,1	-
201	430415.74	2195748.06	Картометрический	0,1	-
202	430352.36	2195714.91	Картометрический	0,1	-
203	430294.83	2195588.64	Картометрический	0,1	-
204	430135.41	2195520.38	Картометрический	0,1	-
205	430060.81	2195417.02	Картометрический	0,1	-
206	430095.57	2195370.30	Картометрический	0,1	-
207	430106.17	2195356.08	Картометрический	0,1	-
208	429940.89	2195196.66	Картометрический	0,1	-
209	429830.22	2195156.18	Картометрический	0,1	-
210	429748.31	2195165.94	Картометрический	0,1	-
211	429692.24	2195241.50	Картометрический	0,1	-
212	429601.07	2195250.76	Картометрический	0,1	-
213	429522.09	2195212.25	Картометрический	0,1	-
214	429476.26	2195277.10	Картометрический	0,1	-
215	429476.25	2195277.10	Картометрический	0,1	-
216	429408.00	2195234.68	Картометрический	0,1	-
217	429418.72	2195183.00	Картометрический	0,1	-
218	429416.03	2195127.56	Картометрический	0,1	-
219	429415.32	2195112.79	Картометрический	0,1	-
220	429562.06	2195092.31	Картометрический	0,1	-
221	429639.09	2195030.88	Картометрический	0,1	-
222	429682.48	2194917.77	Картометрический	0,1	-
223	429561.57	2194815.88	Картометрический	0,1	-
224	429475.76	2194720.32	Картометрический	0,1	-
1	429475.29	2194569.19	Картометрический	0,1	-

### 3. Сведения о характерных точках части (частей) границы объекта

Обозначение характерных точек границ	Координаты, м		Метод определения координат характерной точки	Средняя квадратическая погрешность положения характерной точки (Mт), м	Описание обозначения точки на местности (при наличии)
	X	Y			
1	2	3	4	5	6
-	-	-	-	-	-

### Раздел 3

#### Сведения о местоположении измененных (уточненных) границ объекта

1. Система координат -

2. Сведения о характерных точках границ объекта

Обозначение характерных точек границ	Существующие координаты, м		Измененные (уточненные) координаты, м		Метод определения координат характерной точки	Средняя квадратическая погрешность положения характерной точки (Mt), м	Описание обозначения точки на местности (при наличии)
	X	Y	X	Y			
1	2	3	4	5	6	7	8
-	-	-	-	-	-	-	

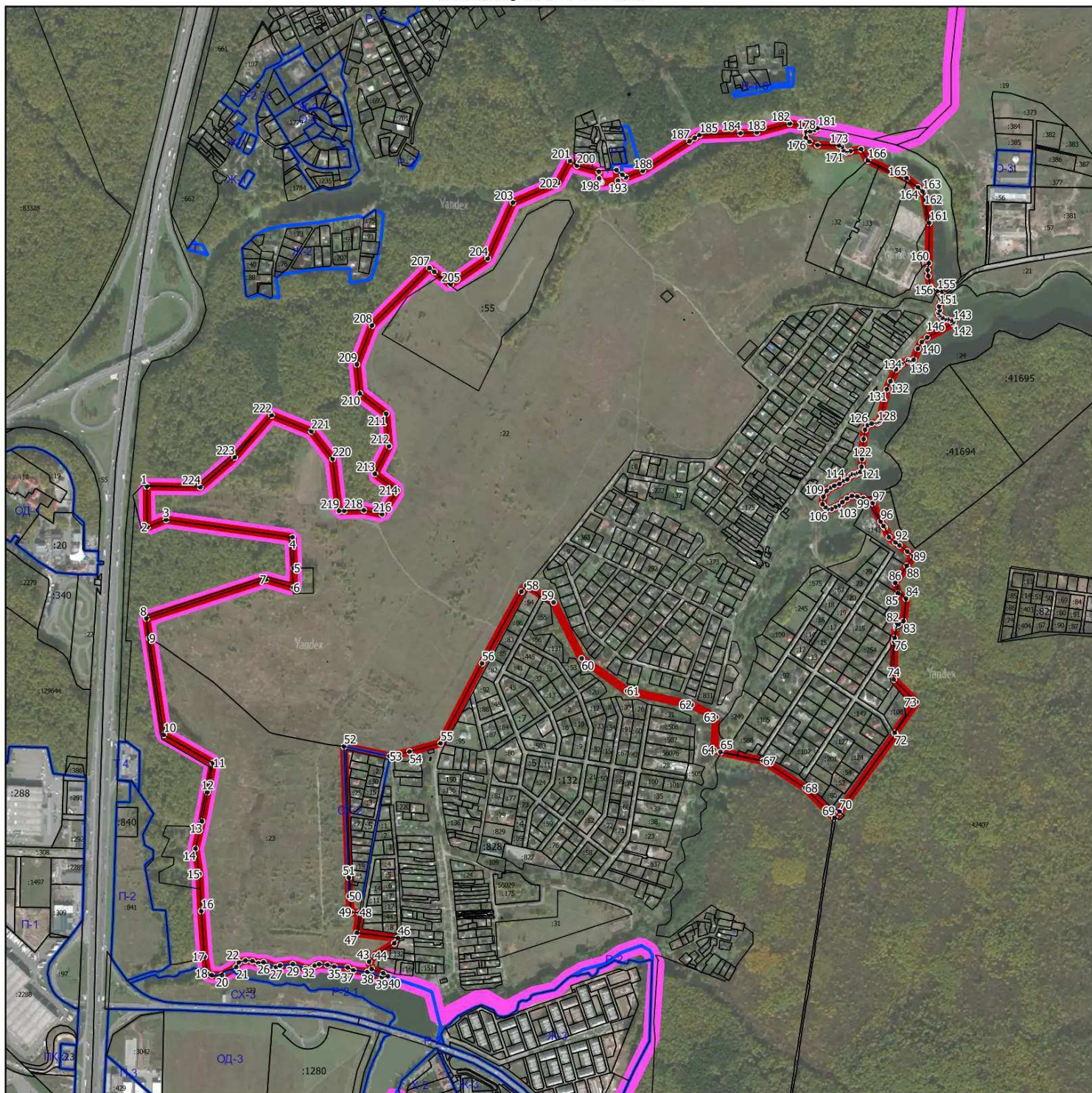
3. Сведения о характерных точках части (частей) границы объекта

Обозначение характерных точек границ	Существующие координаты, м		Измененные (уточненные) координаты, м		Метод определения координат характерной точки	Средняя квадратическая погрешность положения характерной точки (Mt), м	Описание обозначения точки на местности (при наличии)
	X	Y	X	Y			
1	2	3	4	5	6	7	8
-	-	-	-	-	-	-	



## Раздел 4

### План границ объекта



Масштаб 1:15 000

Используемые условные знаки и обозначения:

- - границы объекта
- - граница городского округа Домодедово Московской области
- - границы земельных участков по сведениям ЕГРН
- - границы территориальных зон по сведениям ЕГРН
- 15° - характерная точка границы объекта

Подпись \_\_\_\_\_ Дата « \_\_\_\_ » \_\_\_\_\_ 20\_\_ г.

Место для оттиска печати (при наличии) лица, составившего описание местоположения границ объекта

# ОПИСАНИЕ МЕСТОПОЛОЖЕНИЯ ГРАНИЦ

## Чурилково

(наименование объекта, местоположение границ которого описано (далее - объект))

### Раздел 1

#### Сведения об объекте

№ п/п	Характеристики объекта	Описание характеристик
1	2	3
1.	Местоположение объекта	Московская область, городской округ Домодедово
2.	Площадь объекта +/- величина погрешности определения площади (P +/- Дельта P)	1644553 кв. м ± 449 кв. м
3.	Иные характеристики объекта	



## Раздел 2

### Сведения о местоположении границ объекта

1. Система координат МСК-50, зона 2

2. Сведения о характерных точках границ объекта

Обозначение характерных точек границ	Координаты, м		Метод определения координат характерной точки	Средняя квадратическая погрешность положения характерной точки (Mt), м	Описание обозначения точки на местности (при наличии)
	X	Y			
1	2	3	4	5	6
1	440627.89	2208752.99	Картометрический	0,1	-
2	440590.55	2208763.28	Картометрический	0,1	-
3	440540.64	2208777.03	Картометрический	0,1	-
4	440508.31	2208830.03	Картометрический	0,1	-
5	440501.03	2208808.14	Картометрический	0,1	-
6	440454.56	2208797.27	Картометрический	0,1	-
7	440480.06	2208713.67	Картометрический	0,1	-
8	440479.99	2208676.22	Картометрический	0,1	-
9	440525.08	2208673.36	Картометрический	0,1	-
10	440544.60	2208664.12	Картометрический	0,1	-
11	440542.10	2208643.25	Картометрический	0,1	-
12	440539.79	2208623.91	Картометрический	0,1	-
13	440539.55	2208622.59	Картометрический	0,1	-
14	440400.30	2208618.07	Картометрический	0,1	-
15	440400.36	2208622.17	Картометрический	0,1	-
16	440399.98	2208633.51	Картометрический	0,1	-
17	440399.77	2208633.75	Картометрический	0,1	-
18	440379.83	2208633.14	Картометрический	0,1	-
19	440359.89	2208632.52	Картометрический	0,1	-
20	440339.95	2208631.91	Картометрический	0,1	-
21	440320.01	2208631.29	Картометрический	0,1	-
22	440300.02	2208630.67	Картометрический	0,1	-
23	440280.13	2208630.06	Картометрический	0,1	-
24	440279.38	2208660.05	Картометрический	0,1	-
25	440278.50	2208670.10	Картометрический	0,1	-
26	440277.51	2208703.59	Картометрический	0,1	-
27	440275.85	2208777.94	Картометрический	0,1	-
28	440217.92	2208839.24	Картометрический	0,1	-
29	440170.73	2208835.43	Картометрический	0,1	-
30	440199.89	2208627.34	Картометрический	0,1	-
31	440178.17	2208626.67	Картометрический	0,1	-
32	440180.41	2208610.93	Картометрический	0,1	-
33	439925.89	2208598.47	Картометрический	0,1	-
34	439694.99	2208586.74	Картометрический	0,1	-
35	439614.79	2208662.23	Картометрический	0,1	-



## Раздел 2

### Сведения о местоположении границ объекта

Обозначение характерных точек границ	Координаты, м		Метод определения координат характерной точки	Средняя квадратическая погрешность положения характерной точки (Мт), м	Описание обозначения точки на местности (при наличии)
	X	Y			
1	2	3	4	5	6
36	439533.94	2208751.46	Картометрический	0,1	-
37	439406.32	2208887.73	Картометрический	0,1	-
38	439372.40	2208928.69	Картометрический	0,1	-
39	439331.81	2208888.26	Картометрический	0,1	-
40	439314.59	2208905.55	Картометрический	0,1	-
41	439285.66	2208934.60	Картометрический	0,1	-
42	439285.73	2208934.67	Картометрический	0,1	-
43	439305.49	2208954.52	Картометрический	0,1	-
44	439300.98	2208959.01	Картометрический	0,1	-
45	439294.50	2208965.46	Картометрический	0,1	-
46	439235.13	2208981.37	Картометрический	0,1	-
47	439544.26	2209745.96	Картометрический	0,1	-
48	439579.03	2209733.97	Картометрический	0,1	-
49	439861.69	2209624.25	Картометрический	0,1	-
50	439859.67	2209618.76	Картометрический	0,1	-
51	439852.47	2209596.41	Картометрический	0,1	-
52	439828.21	2209536.17	Картометрический	0,1	-
53	439887.52	2209502.92	Картометрический	0,1	-
54	439948.59	2209557.91	Картометрический	0,1	-
55	439968.57	2209581.06	Картометрический	0,1	-
56	439996.86	2209569.17	Картометрический	0,1	-
57	440344.25	2209423.18	Картометрический	0,1	-
58	440384.64	2209406.21	Картометрический	0,1	-
59	440475.72	2209367.93	Картометрический	0,1	-
60	440554.08	2209335.00	Картометрический	0,1	-
61	440629.72	2209303.22	Картометрический	0,1	-
62	440698.67	2209274.24	Картометрический	0,1	-
63	440792.59	2209234.78	Картометрический	0,1	-
64	440881.06	2209197.60	Картометрический	0,1	-
65	440952.71	2209162.22	Картометрический	0,1	-
66	441038.90	2209119.66	Картометрический	0,1	-
67	441139.26	2209070.10	Картометрический	0,1	-
68	441265.56	2209007.73	Картометрический	0,1	-
69	441397.47	2208942.60	Картометрический	0,1	-
70	441400.71	2208941.05	Картометрический	0,1	-
71	441338.91	2208854.86	Картометрический	0,1	-
72	441430.20	2208755.43	Картометрический	0,1	-
73	441448.36	2208666.43	Картометрический	0,1	-
74	441486.89	2208551.28	Картометрический	0,1	-
75	441600.91	2208420.62	Картометрический	0,1	-

## Раздел 2

### Сведения о местоположении границ объекта

Обозначение характерных точек границ	Координаты, м		Метод определения координат характерной точки	Средняя квадратическая погрешность положения характерной точки (Mf), м	Описание обозначения точки на местности (при наличии)
	X	Y			
1	2	3	4	5	6
76	441507.16	2208142.18	Картометрический	0,1	-
77	441496.54	2208110.65	Картометрический	0,1	-
78	441455.06	2207987.41	Картометрический	0,1	-
79	441339.63	2208071.18	Картометрический	0,1	-
80	441296.28	2208175.40	Картометрический	0,1	-
81	441247.48	2208271.52	Картометрический	0,1	-
82	441196.49	2208371.96	Картометрический	0,1	-
83	441153.99	2208455.69	Картометрический	0,1	-
84	441115.79	2208530.95	Картометрический	0,1	-
85	441114.85	2208532.31	Картометрический	0,1	-
86	441113.72	2208534.53	Картометрический	0,1	-
87	441075.31	2208589.78	Картометрический	0,1	-
88	441038.17	2208627.04	Картометрический	0,1	-
89	440958.45	2208707.04	Картометрический	0,1	-
90	440801.64	2208652.18	Картометрический	0,1	-
91	440721.79	2208624.25	Картометрический	0,1	-
92	440721.77	2208624.36	Картометрический	0,1	-
93	440713.15	2208723.61	Картометрический	0,1	-
94	440673.89	2208722.72	Картометрический	0,1	-
1	440627.89	2208752.99	Картометрический	0,1	-

### 3. Сведения о характерных точках части (частей) границы объекта

Обозначение характерных точек границ	Координаты, м		Метод определения координат характерной точки	Средняя квадратическая погрешность положения характерной точки (Mf), м	Описание обозначения точки на местности (при наличии)
	X	Y			
1	2	3	4	5	6
-	-	-	-	-	-

### Раздел 3

#### Сведения о местоположении измененных (уточненных) границ объекта

1. Система координат -

2. Сведения о характерных точках границ объекта

Обозначение характерных точек границ	Существующие координаты, м		Измененные (уточненные) координаты, м		Метод определения координат характерной точки	Средняя квадратическая погрешность положения характерной точки (Mt), м	Описание обозначения точки на местности (при наличии)
	X	Y	X	Y			
1	2	3	4	5	6	7	8
-	-	-	-	-	-	-	

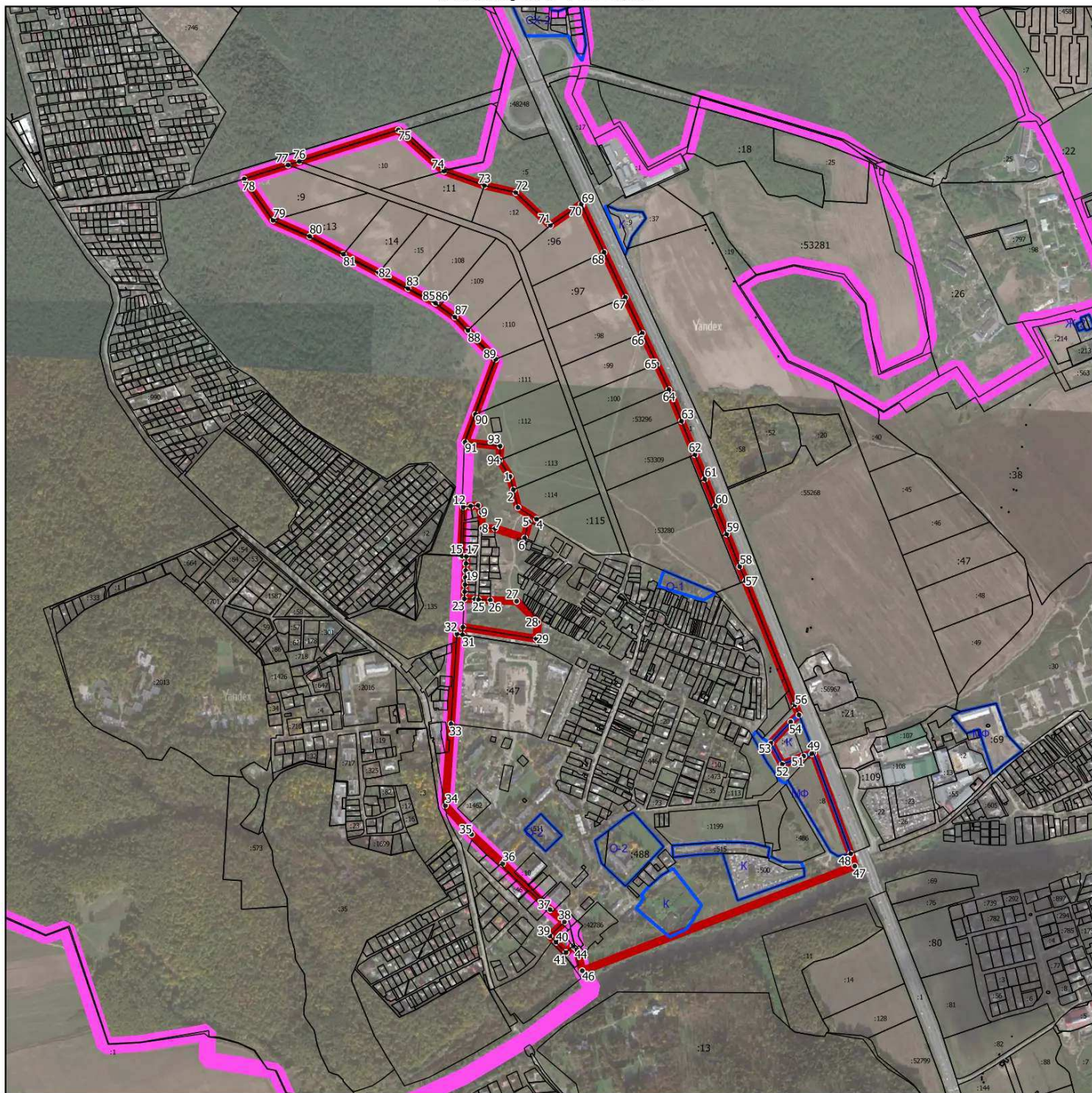
3. Сведения о характерных точках части (частей) границы объекта

Обозначение характерных точек границ	Существующие координаты, м		Измененные (уточненные) координаты, м		Метод определения координат характерной точки	Средняя квадратическая погрешность положения характерной точки (Mt), м	Описание обозначения точки на местности (при наличии)
	X	Y	X	Y			
1	2	3	4	5	6	7	8
-	-	-	-	-	-	-	



## Раздел 4

### План границ объекта



Масштаб 1:15 000

Используемые условные знаки и обозначения:

- - границы объекта
- - граница городского округа Домодедово Московской области
- - границы земельных участков по сведениям ЕГРН
- - границы территориальных зон по сведениям ЕГРН
- 15° - характерная точка границы объекта

Подпись \_\_\_\_\_ Дата « \_\_\_\_\_ » 20\_\_ г.

Место для оттиска печати (при наличии) лица, составившего описание местоположения границ объекта

# ОПИСАНИЕ МЕСТОПОЛОЖЕНИЯ ГРАНИЦ

## Шахово

(наименование объекта, местоположение границ которого описано (далее - объект))

### Раздел 1

#### Сведения об объекте

№ п/п	Характеристики объекта	Описание характеристик
1	2	3
1.	Местоположение объекта	Московская область, городской округ Домодедово
2.	Площадь объекта +/- величина погрешности определения площади (P +/- Дельта P)	2875776 кв. м ± 594 кв. м
3.	Иные характеристики объекта	

**Раздел 2**

## Сведения о местоположении границ объекта

1. Система координат МСК-50, зона 2

2. Сведения о характерных точках границ объекта

Обозначение характерных точек границ	Координаты, м		Метод определения координат характерной точки	Средняя квадратическая погрешность положения характерной точки (Mt), м	Описание обозначения точки на местности (при наличии)
	X	Y			
1	2	3	4	5	6
1	420294.14	2214362.52	Картометрический	0,1	-
2	420176.06	2214004.08	Картометрический	0,1	-
3	420087.31	2213819.26	Картометрический	0,1	-
4	420071.71	2213745.24	Картометрический	0,1	-
5	420071.50	2213633.00	Картометрический	0,1	-
6	420071.27	2213508.98	Картометрический	0,1	-
7	420070.52	2213096.72	Картометрический	0,1	-
8	420070.50	2213093.33	Картометрический	0,1	-
9	419993.01	2213092.40	Картометрический	0,1	-
10	419908.56	2213091.39	Картометрический	0,1	-
11	419897.16	2213091.25	Картометрический	0,1	-
12	419889.56	2213091.16	Картометрический	0,1	-
13	419888.35	2213160.88	Картометрический	0,1	-
14	419878.47	2213161.90	Картометрический	0,1	-
15	419845.64	2213160.12	Картометрический	0,1	-
16	419840.44	2213164.53	Картометрический	0,1	-
17	419838.61	2213159.73	Картометрический	0,1	-
18	419822.42	2213167.46	Картометрический	0,1	-
19	419821.17	2213168.50	Картометрический	0,1	-
20	419817.73	2213171.36	Картометрический	0,1	-
21	419792.78	2213164.34	Картометрический	0,1	-
22	419782.26	2213166.32	Картометрический	0,1	-
23	419769.78	2213176.20	Картометрический	0,1	-
24	419761.02	2213178.23	Картометрический	0,1	-
25	419738.90	2213152.18	Картометрический	0,1	-
26	419746.90	2213092.16	Картометрический	0,1	-
27	419604.07	2213093.26	Картометрический	0,1	-
28	419600.84	2213093.49	Картометрический	0,1	-
29	419517.36	2213097.60	Картометрический	0,1	-
30	419489.41	2213099.88	Картометрический	0,1	-
31	419417.36	2213111.28	Картометрический	0,1	-
32	419321.01	2213150.40	Картометрический	0,1	-
33	419241.75	2213189.17	Картометрический	0,1	-
34	419232.94	2213194.50	Картометрический	0,1	-
35	419215.08	2213208.96	Картометрический	0,1	-



## Раздел 2

### Сведения о местоположении границ объекта

Обозначение характерных точек границ	Координаты, м		Метод определения координат характерной точки	Средняя квадратическая погрешность положения характерной точки (Mt), м	Описание обозначения точки на местности (при наличии)
	X	Y			
1	2	3	4	5	6
36	419194.57	2213229.39	Картометрический	0,1	-
37	419189.63	2213235.42	Картометрический	0,1	-
38	419182.16	2213245.71	Картометрический	0,1	-
39	419169.12	2213265.30	Картометрический	0,1	-
40	419153.91	2213290.17	Картометрический	0,1	-
41	419032.69	2213471.73	Картометрический	0,1	-
42	418957.26	2213576.97	Картометрический	0,1	-
43	418920.06	2213617.50	Картометрический	0,1	-
44	418887.49	2213647.62	Картометрический	0,1	-
45	418791.71	2213699.34	Картометрический	0,1	-
46	418710.31	2213727.37	Картометрический	0,1	-
47	418649.27	2213743.99	Картометрический	0,1	-
48	418577.33	2213745.51	Картометрический	0,1	-
49	418465.55	2214041.20	Картометрический	0,1	-
50	418391.49	2214115.10	Картометрический	0,1	-
51	418198.00	2214121.28	Картометрический	0,1	-
52	418168.64	2214430.28	Картометрический	0,1	-
53	418136.17	2214428.99	Картометрический	0,1	-
54	418118.88	2214427.35	Картометрический	0,1	-
55	418118.32	2214435.35	Картометрический	0,1	-
56	418045.60	2214506.93	Картометрический	0,1	-
57	417864.21	2214694.26	Картометрический	0,1	-
58	417855.89	2214710.92	Картометрический	0,1	-
59	417848.62	2214785.78	Картометрический	0,1	-
60	417839.50	2214959.11	Картометрический	0,1	-
61	417823.45	2215026.55	Картометрический	0,1	-
62	417793.46	2215103.48	Картометрический	0,1	-
63	417810.81	2215111.52	Картометрический	0,1	-
64	417979.08	2215103.24	Картометрический	0,1	-
65	418343.17	2215173.09	Картометрический	0,1	-
66	418566.94	2214967.50	Картометрический	0,1	-
67	418761.64	2214579.79	Картометрический	0,1	-
68	419043.21	2214514.27	Картометрический	0,1	-
69	419062.07	2214523.68	Картометрический	0,1	-
70	419163.59	2214489.33	Картометрический	0,1	-
71	419188.64	2214490.89	Картометрический	0,1	-
72	419221.79	2214520.17	Картометрический	0,1	-
73	419255.70	2214576.46	Картометрический	0,1	-
74	419340.90	2214692.09	Картометрический	0,1	-
75	419348.46	2214740.31	Картометрический	0,1	-

## Раздел 2

### Сведения о местоположении границ объекта

Обозначение характерных точек границ	Координаты, м		Метод определения координат характерной точки	Средняя квадратическая погрешность положения характерной точки (Mf), м	Описание обозначения точки на местности (при наличии)
	X	Y			
1	2	3	4	5	6
76	419222.95	2214902.17	Картометрический	0,1	-
77	419225.50	2214979.07	Картометрический	0,1	-
78	419248.72	2215046.14	Картометрический	0,1	-
79	419372.51	2215084.87	Картометрический	0,1	-
80	419391.77	2215113.01	Картометрический	0,1	-
81	419691.20	2214902.98	Картометрический	0,1	-
82	419776.99	2214847.79	Картометрический	0,1	-
83	420058.28	2214665.05	Картометрический	0,1	-
84	420190.54	2214487.83	Картометрический	0,1	-
85	420197.46	2214477.96	Картометрический	0,1	-
86	420211.99	2214457.96	Картометрический	0,1	-
87	420225.98	2214438.64	Картометрический	0,1	-
88	420275.42	2214370.34	Картометрический	0,1	-
89	420285.84	2214365.94	Картометрический	0,1	-
90	420292.44	2214363.22	Картометрический	0,1	-
1	420294.14	2214362.52	Картометрический	0,1	-

### 3. Сведения о характерных точках части (частей) границы объекта

Обозначение характерных точек границ	Координаты, м		Метод определения координат характерной точки	Средняя квадратическая погрешность положения характерной точки (Mf), м	Описание обозначения точки на местности (при наличии)
	X	Y			
1	2	3	4	5	6
-	-	-	-	-	-



### Раздел 3

#### Сведения о местоположении измененных (уточненных) границ объекта

1. Система координат -

2. Сведения о характерных точках границ объекта

Обозначение характерных точек границ	Существующие координаты, м		Измененные (уточненные) координаты, м		Метод определения координат характерной точки	Средняя квадратическая погрешность положения характерной точки (Mt), м	Описание обозначения точки на местности (при наличии)
	X	Y	X	Y			
1	2	3	4	5	6	7	8
-	-	-	-	-	-	-	

3. Сведения о характерных точках части (частей) границы объекта

Обозначение характерных точек границ	Существующие координаты, м		Измененные (уточненные) координаты, м		Метод определения координат характерной точки	Средняя квадратическая погрешность положения характерной точки (Mt), м	Описание обозначения точки на местности (при наличии)
	X	Y	X	Y			
1	2	3	4	5	6	7	8
-	-	-	-	-	-	-	

## Раздел 4

### План границ объекта



Масштаб 1:15 000

Используемые условные знаки и обозначения:

- - границы объекта
- - границы земельных участков по сведениям ЕГРН
- - границы территориальных зон по сведениям ЕГРН
- 15• - характерная точка границы объекта

Подпись \_\_\_\_\_ Дата «    »    20\_\_ г.

Место для оттиска печати (при наличии) лица, составившего описание местоположения границ объекта

## ОПИСАНИЕ МЕСТОПОЛОЖЕНИЯ ГРАНИЦ

### Шебочеево

(наименование объекта, местоположение границ которого описано (далее - объект))

#### Раздел 1

#### Сведения об объекте

№ п/п	Характеристики объекта	Описание характеристик
1	2	3
1.	Местоположение объекта	Московская область, городской округ Домодедово
2.	Площадь объекта +/- величина погрешности определения площади (P +/- Дельта P)	223000 кв. м ± 165 кв. м
3.	Иные характеристики объекта	

**Раздел 2**

## Сведения о местоположении границ объекта

1. Система координат МСК-50, зона 2

2. Сведения о характерных точках границ объекта

Обозначение характерных точек границ	Координаты, м		Метод определения координат характерной точки	Средняя квадратическая погрешность положения характерной точки (Mt), м	Описание обозначения точки на местности (при наличии)
	X	Y			
1	2	3	4	5	6
1	409332.18	2209649.70	Картометрический	0,1	-
2	409333.30	2209645.19	Картометрический	0,1	-
3	409342.46	2209608.24	Картометрический	0,1	-
4	409359.03	2209541.39	Картометрический	0,1	-
5	409394.28	2209472.77	Картометрический	0,1	-
6	409421.57	2209438.89	Картометрический	0,1	-
7	409417.56	2209300.32	Картометрический	0,1	-
8	409413.34	2209192.40	Картометрический	0,1	-
9	409412.50	2209171.14	Картометрический	0,1	-
10	409412.13	2209161.68	Картометрический	0,1	-
11	409411.78	2209152.88	Картометрический	0,1	-
12	409397.93	2209164.94	Картометрический	0,1	-
13	409380.83	2209166.97	Картометрический	0,1	-
14	409328.92	2209170.89	Картометрический	0,1	-
15	409315.87	2209172.34	Картометрический	0,1	-
16	409311.88	2209172.60	Картометрический	0,1	-
17	409283.33	2209174.28	Картометрический	0,1	-
18	409245.94	2209051.53	Картометрический	0,1	-
19	409183.06	2208906.72	Картометрический	0,1	-
20	409161.67	2208914.05	Картометрический	0,1	-
21	409131.22	2208915.42	Картометрический	0,1	-
22	409130.09	2208921.13	Картометрический	0,1	-
23	409110.00	2209308.32	Картометрический	0,1	-
24	409035.05	2209324.03	Картометрический	0,1	-
25	408966.77	2209338.34	Картометрический	0,1	-
26	408942.27	2209343.48	Картометрический	0,1	-
27	408955.32	2209506.19	Картометрический	0,1	-
28	408985.96	2209693.50	Картометрический	0,1	-
1	409332.18	2209649.70	Картометрический	0,1	-

## Раздел 2

### Сведения о местоположении границ объекта

#### 3. Сведения о характерных точках части (частей) границы объекта

Обозначение характерных точек границ	Координаты, м		Метод определения координат характерной точки	Средняя квадратическая погрешность положения характерной точки (M <sub>t</sub> ), м	Описание обозначения точки на местности (при наличии)
	X	Y			
1	2	3	4	5	6
-	-	-	-	-	-

### Раздел 3

#### Сведения о местоположении измененных (уточненных) границ объекта

1. Система координат -

2. Сведения о характерных точках границ объекта

Обозначение характерных точек границ	Существующие координаты, м		Измененные (уточненные) координаты, м		Метод определения координат характерной точки	Средняя квадратическая погрешность положения характерной точки (Mt), м	Описание обозначения точки на местности (при наличии)
	X	Y	X	Y			
1	2	3	4	5	6	7	8
-	-	-	-	-	-	-	

3. Сведения о характерных точках части (частей) границы объекта

Обозначение характерных точек границ	Существующие координаты, м		Измененные (уточненные) координаты, м		Метод определения координат характерной точки	Средняя квадратическая погрешность положения характерной точки (Mt), м	Описание обозначения точки на местности (при наличии)
	X	Y	X	Y			
1	2	3	4	5	6	7	8
-	-	-	-	-	-	-	



## Раздел 4

### План границ объекта



Масштаб 1:5 000

Используемые условные знаки и обозначения:

- - граница объекта
- - границы земельных участков по сведениям ЕГРН
- 15• - характерная точка границы объекта

Подпись \_\_\_\_\_ Дата « \_\_\_\_ » \_\_\_\_\_ 20\_\_ г.

Место для оттиска печати (при наличии) лица, составившего описание местоположения границ объекта



## ОПИСАНИЕ МЕСТОПОЛОЖЕНИЯ ГРАНИЦ

### Шестово

(наименование объекта, местоположение границ которого описано (далее - объект))

#### Раздел 1

#### Сведения об объекте

№ п/п	Характеристики объекта	Описание характеристик
1	2	3
1.	Местоположение объекта	Московская область, городской округ Домодедово
2.	Площадь объекта +/- величина погрешности определения площади (P +/- Дельта P)	2481571 кв. м ± 551 кв. м
3.	Иные характеристики объекта	

**Раздел 2**

## Сведения о местоположении границ объекта

1. Система координат МСК-50, зона 2

2. Сведения о характерных точках границ объекта

Обозначение характерных точек границ	Координаты, м		Метод определения координат характерной точки	Средняя квадратическая погрешность положения характерной точки (Mt), м	Описание обозначения точки на местности (при наличии)
	X	Y			
1	2	3	4	5	6
1	440996.14	2209911.62	Картометрический	0,1	-
2	440996.23	2209911.67	Картометрический	0,1	-
3	441043.33	2209929.46	Картометрический	0,1	-
4	441142.82	2209904.92	Картометрический	0,1	-
5	441184.67	2209894.49	Картометрический	0,1	-
6	441242.40	2209880.10	Картометрический	0,1	-
7	441281.90	2209831.00	Картометрический	0,1	-
8	441386.01	2209802.60	Картометрический	0,1	-
9	441525.82	2209764.47	Картометрический	0,1	-
10	441533.97	2209752.19	Картометрический	0,1	-
11	441416.85	2209747.33	Картометрический	0,1	-
12	441421.94	2209624.93	Картометрический	0,1	-
13	441402.25	2209622.36	Картометрический	0,1	-
14	441435.58	2209547.11	Картометрический	0,1	-
15	441430.27	2209501.23	Картометрический	0,1	-
16	441437.50	2209466.89	Картометрический	0,1	-
17	441530.61	2209399.99	Картометрический	0,1	-
18	441514.33	2209321.35	Картометрический	0,1	-
19	441547.33	2209258.08	Картометрический	0,1	-
20	441549.07	2209235.60	Картометрический	0,1	-
21	441541.59	2209224.56	Картометрический	0,1	-
22	441524.25	2209232.70	Картометрический	0,1	-
23	441502.03	2209243.18	Картометрический	0,1	-
24	441459.91	2209156.28	Картометрический	0,1	-
25	441453.48	2209143.02	Картометрический	0,1	-
26	441429.35	2209087.63	Картометрический	0,1	-
27	441419.11	2209064.49	Картометрический	0,1	-
28	441428.52	2209060.08	Картометрический	0,1	-
29	441396.64	2209013.74	Картометрический	0,1	-
30	441388.31	2209036.69	Картометрический	0,1	-
31	441385.41	2209042.95	Картометрический	0,1	-
32	441380.87	2209114.89	Картометрический	0,1	-
33	441363.33	2209124.00	Картометрический	0,1	-
34	441310.76	2209085.46	Картометрический	0,1	-
35	441304.41	2209083.31	Картометрический	0,1	-

## Раздел 2

### Сведения о местоположении границ объекта

Обозначение характерных точек границ	Координаты, м		Метод определения координат характерной точки	Средняя квадратическая погрешность положения характерной точки (Мт), м	Описание обозначения точки на местности (при наличии)
	X	Y			
1	2	3	4	5	6
36	441301.72	2209082.40	Картометрический	0,1	-
37	441287.73	2209077.65	Картометрический	0,1	-
38	441278.87	2209074.64	Картометрический	0,1	-
39	441276.19	2209073.73	Картометрический	0,1	-
40	441273.79	2209072.91	Картометрический	0,1	-
41	441259.83	2209068.18	Картометрический	0,1	-
42	441252.24	2209069.18	Картометрический	0,1	-
43	441169.39	2209108.97	Картометрический	0,1	-
44	441079.77	2209152.01	Картометрический	0,1	-
45	440991.20	2209194.54	Картометрический	0,1	-
46	440918.30	2209229.55	Картометрический	0,1	-
47	440909.87	2209233.60	Картометрический	0,1	-
48	440768.56	2209301.46	Картометрический	0,1	-
49	440755.36	2209307.80	Картометрический	0,1	-
50	440744.71	2209318.26	Картометрический	0,1	-
51	440852.41	2209324.52	Картометрический	0,1	-
52	440823.19	2209352.77	Картометрический	0,1	-
53	440833.17	2209422.81	Картометрический	0,1	-
54	440839.43	2209466.73	Картометрический	0,1	-
55	440844.91	2209505.14	Картометрический	0,1	-
56	440821.40	2209547.26	Картометрический	0,1	-
57	440816.38	2209639.10	Картометрический	0,1	-
58	440820.89	2209677.99	Картометрический	0,1	-
59	440732.67	2209714.63	Картометрический	0,1	-
60	440673.49	2209618.81	Картометрический	0,1	-
61	440729.29	2209586.68	Картометрический	0,1	-
62	440728.80	2209573.33	Картометрический	0,1	-
63	440680.56	2209549.23	Картометрический	0,1	-
64	440602.71	2209369.56	Картометрический	0,1	-
65	440512.62	2209406.01	Картометрический	0,1	-
66	440418.56	2209444.06	Картометрический	0,1	-
67	440318.34	2209484.60	Картометрический	0,1	-
68	440221.25	2209523.88	Картометрический	0,1	-
69	440126.29	2209562.30	Картометрический	0,1	-
70	440099.81	2209576.25	Картометрический	0,1	-
71	440127.02	2209599.28	Картометрический	0,1	-
72	440128.32	2209600.38	Картометрический	0,1	-
73	440129.18	2209602.22	Картометрический	0,1	-
74	440149.52	2209645.85	Картометрический	0,1	-
75	440122.77	2209662.65	Картометрический	0,1	-

## Раздел 2

### Сведения о местоположении границ объекта

Обозначение характерных точек границ	Координаты, м		Метод определения координат характерной точки	Средняя квадратическая погрешность положения характерной точки (Мт), м	Описание обозначения точки на местности (при наличии)
	X	Y			
1	2	3	4	5	6
76	440107.55	2209672.21	Картометрический	0,1	-
77	440097.76	2209678.36	Картометрический	0,1	-
78	440097.26	2209680.91	Картометрический	0,1	-
79	440087.62	2209711.89	Картометрический	0,1	-
80	440085.93	2209713.72	Картометрический	0,1	-
81	440062.58	2209722.41	Картометрический	0,1	-
82	440065.32	2209730.23	Картометрический	0,1	-
83	440021.14	2209746.93	Картометрический	0,1	-
84	440015.37	2209779.25	Картометрический	0,1	-
85	440012.24	2209790.98	Картометрический	0,1	-
86	440004.58	2209799.42	Картометрический	0,1	-
87	439980.98	2209813.72	Картометрический	0,1	-
88	439965.78	2209818.32	Картометрический	0,1	-
89	439951.26	2209772.56	Картометрический	0,1	-
90	439949.47	2209766.93	Картометрический	0,1	-
91	439934.25	2209770.76	Картометрический	0,1	-
92	439917.80	2209774.90	Картометрический	0,1	-
93	439884.68	2209672.96	Картометрический	0,1	-
94	439819.71	2209699.27	Картометрический	0,1	-
95	439601.87	2209787.48	Картометрический	0,1	-
96	439538.21	2209836.85	Картометрический	0,1	-
97	439588.87	2210304.49	Картометрический	0,1	-
98	439661.95	2210559.61	Картометрический	0,1	-
99	439804.20	2210819.76	Картометрический	0,1	-
100	440040.87	2211025.29	Картометрический	0,1	-
101	440481.70	2211257.07	Картометрический	0,1	-
102	440802.69	2211438.46	Картометрический	0,1	-
103	440883.94	2211354.69	Картометрический	0,1	-
104	441049.77	2211190.28	Картометрический	0,1	-
105	441055.78	2211187.10	Картометрический	0,1	-
106	441106.29	2211227.22	Картометрический	0,1	-
107	441166.04	2211125.07	Картометрический	0,1	-
108	441168.18	2211121.06	Картометрический	0,1	-
109	441167.70	2211119.73	Картометрический	0,1	-
110	441208.54	2211045.13	Картометрический	0,1	-
111	441278.47	2210984.98	Картометрический	0,1	-
112	441407.11	2210906.36	Картометрический	0,1	-
113	441423.28	2210889.93	Картометрический	0,1	-
114	441256.86	2210581.12	Картометрический	0,1	-
115	441234.79	2210591.94	Картометрический	0,1	-

## Раздел 2

### Сведения о местоположении границ объекта

Обозначение характерных точек границ	Координаты, м		Метод определения координат характерной точки	Средняя квадратическая погрешность положения характерной точки (Мт), м	Описание обозначения точки на местности (при наличии)
	X	Y			
1	2	3	4	5	6
116	441227.68	2210577.73	Картометрический	0,1	-
117	441015.24	2210706.48	Картометрический	0,1	-
118	440945.54	2210714.47	Картометрический	0,1	-
119	440815.16	2210768.87	Картометрический	0,1	-
120	440775.00	2210664.94	Картометрический	0,1	-
121	440729.77	2210543.10	Картометрический	0,1	-
122	440948.20	2210449.42	Картометрический	0,1	-
123	440941.54	2210432.68	Картометрический	0,1	-
124	440895.50	2210316.97	Картометрический	0,1	-
125	440941.08	2210290.21	Картометрический	0,1	-
126	440948.59	2210284.80	Картометрический	0,1	-
127	440990.00	2210255.00	Картометрический	0,1	-
128	440875.00	2210073.00	Картометрический	0,1	-
129	440960.00	2210010.00	Картометрический	0,1	-
130	440890.63	2209923.49	Картометрический	0,1	-
131	440844.20	2209856.69	Картометрический	0,1	-
132	440854.60	2209848.32	Картометрический	0,1	-
133	440827.08	2209804.73	Картометрический	0,1	-
134	440836.54	2209789.23	Картометрический	0,1	-
135	440908.17	2209662.28	Картометрический	0,1	-
136	440965.40	2209530.54	Картометрический	0,1	-
137	441176.28	2209388.32	Картометрический	0,1	-
138	441349.93	2209295.56	Картометрический	0,1	-
139	441367.99	2209285.92	Картометрический	0,1	-
140	441367.40	2209286.00	Картометрический	0,1	-
141	441367.03	2209283.19	Картометрический	0,1	-
142	441369.83	2209282.83	Картометрический	0,1	-
143	441370.09	2209284.80	Картометрический	0,1	-
144	441371.87	2209283.85	Картометрический	0,1	-
145	441384.28	2209313.16	Картометрический	0,1	-
146	441308.74	2209355.43	Картометрический	0,1	-
147	441210.17	2209438.09	Картометрический	0,1	-
148	441210.11	2209438.15	Картометрический	0,1	-
149	441239.79	2209544.08	Картометрический	0,1	-
150	441235.69	2209568.42	Картометрический	0,1	-
151	441215.74	2209686.87	Картометрический	0,1	-
152	441135.38	2209754.08	Картометрический	0,1	-
153	441032.33	2209770.17	Картометрический	0,1	-
154	440940.59	2209796.10	Картометрический	0,1	-
1	440996.14	2209911.62	Картометрический	0,1	-

## Раздел 2

### Сведения о местоположении границ объекта

#### 3. Сведения о характерных точках части (частей) границы объекта

Обозначение характерных точек границ	Координаты, м		Метод определения координат характерной точки	Средняя квадратическая погрешность положения характерной точки (M <sub>t</sub> ), м	Описание обозначения точки на местности (при наличии)
	X	Y			
1	2	3	4	5	6
-	-	-	-	-	-

### Раздел 3

#### Сведения о местоположении измененных (уточненных) границ объекта

1. Система координат -

2. Сведения о характерных точках границ объекта

Обозначение характерных точек границ	Существующие координаты, м		Измененные (уточненные) координаты, м		Метод определения координат характерной точки	Средняя квадратическая погрешность положения характерной точки (Mt), м	Описание обозначения точки на местности (при наличии)
	X	Y	X	Y			
1	2	3	4	5	6	7	8
-	-	-	-	-	-	-	

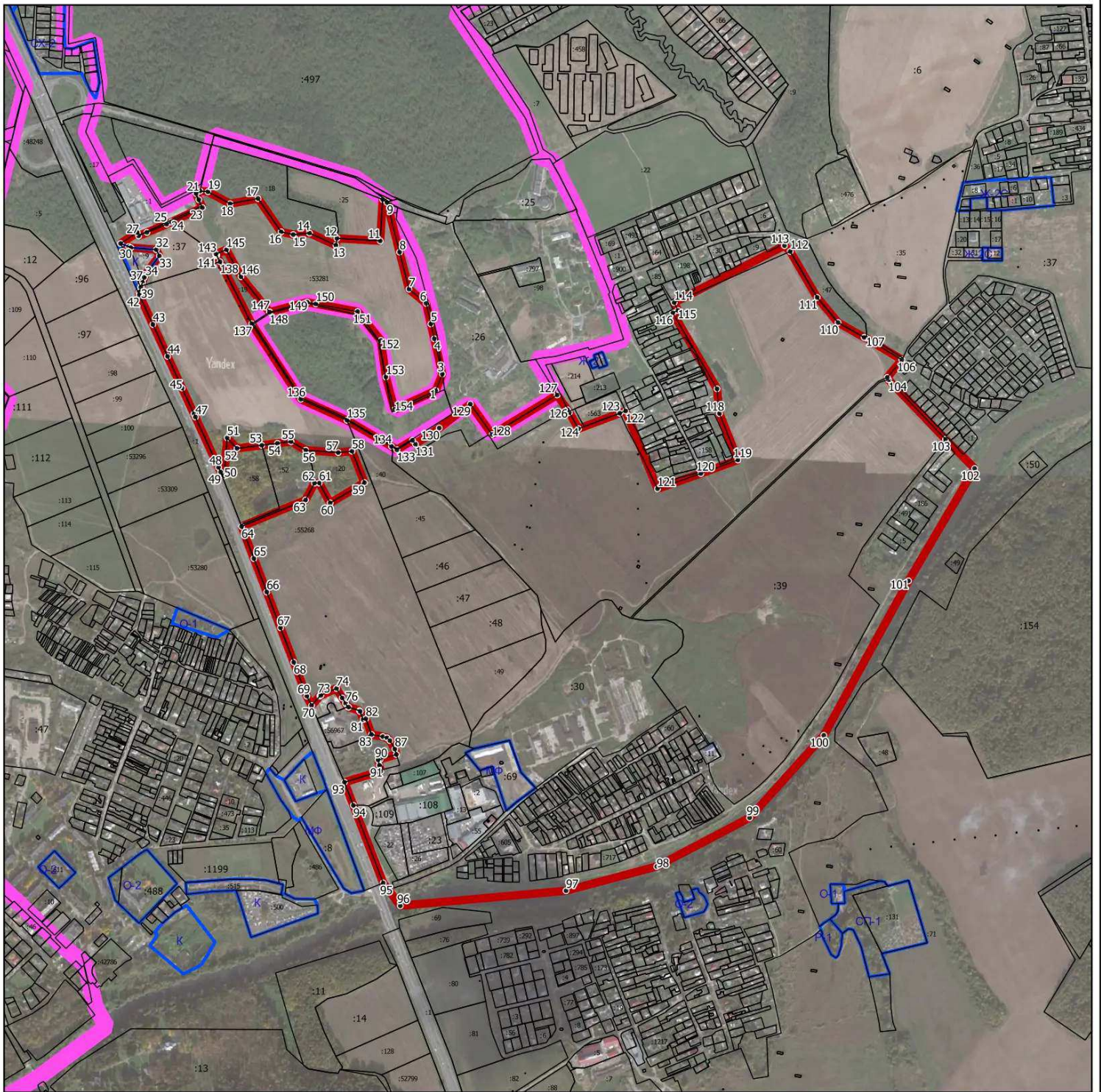
3. Сведения о характерных точках части (частей) границы объекта

Обозначение характерных точек границ	Существующие координаты, м		Измененные (уточненные) координаты, м		Метод определения координат характерной точки	Средняя квадратическая погрешность положения характерной точки (Mt), м	Описание обозначения точки на местности (при наличии)
	X	Y	X	Y			
1	2	3	4	5	6	7	8
-	-	-	-	-	-	-	



## Раздел 4

### План границ объекта



Масштаб 1:15 000

Используемые условные знаки и обозначения:

- - границы объекта
- - граница городского округа Домодедово Московской области
- - границы земельных участков по сведениям ЕГРН
- - границы территориальных зон по сведениям ЕГРН
- 15° - характерная точка границы объекта

Подпись \_\_\_\_\_ Дата « \_\_\_\_ » \_\_\_\_\_ 20\_\_ г.

Место для оттиска печати (при наличии) лица, составившего описание местоположения границ объекта

## ОПИСАНИЕ МЕСТОПОЛОЖЕНИЯ ГРАНИЦ

### Шишкино

(наименование объекта, местоположение границ которого описано (далее - объект))

#### Раздел 1

#### Сведения об объекте

№ п/п	Характеристики объекта	Описание характеристик
1	2	3
1.	Местоположение объекта	Московская область, городской округ Домодедово
2.	Площадь объекта +/- величина погрешности определения площади (P +/- Дельта P)	572375 кв. м ± 265 кв. м
3.	Иные характеристики объекта	

**Раздел 2**

## Сведения о местоположении границ объекта

1. Система координат МСК-50, зона 2

2. Сведения о характерных точках границ объекта

Обозначение характерных точек границ	Координаты, м		Метод определения координат характерной точки	Средняя квадратическая погрешность положения характерной точки (Mt), м	Описание обозначения точки на местности (при наличии)
	X	Y			
1	2	3	4	5	6
1	414961.50	2203543.54	Картометрический	0,1	-
2	414953.00	2203539.27	Картометрический	0,1	-
3	414934.72	2203530.09	Картометрический	0,1	-
4	414919.07	2203522.23	Картометрический	0,1	-
5	414903.42	2203514.37	Картометрический	0,1	-
6	414887.79	2203506.52	Картометрический	0,1	-
7	414872.16	2203498.67	Картометрический	0,1	-
8	414856.51	2203490.81	Картометрический	0,1	-
9	414840.88	2203482.96	Картометрический	0,1	-
10	414827.47	2203476.23	Картометрический	0,1	-
11	414812.55	2203485.36	Картометрический	0,1	-
12	414797.62	2203494.50	Картометрический	0,1	-
13	414782.69	2203503.64	Картометрический	0,1	-
14	414767.76	2203512.78	Картометрический	0,1	-
15	414752.83	2203521.92	Картометрический	0,1	-
16	414737.93	2203531.04	Картометрический	0,1	-
17	414723.00	2203540.18	Картометрический	0,1	-
18	414708.07	2203549.32	Картометрический	0,1	-
19	414693.14	2203558.46	Картометрический	0,1	-
20	414678.22	2203567.59	Картометрический	0,1	-
21	414663.31	2203576.72	Картометрический	0,1	-
22	414648.38	2203585.86	Картометрический	0,1	-
23	414633.45	2203595.00	Картометрический	0,1	-
24	414618.50	2203604.15	Картометрический	0,1	-
25	414603.57	2203613.29	Картометрический	0,1	-
26	414588.65	2203622.42	Картометрический	0,1	-
27	414573.73	2203631.56	Картометрический	0,1	-
28	414543.88	2203649.83	Картометрический	0,1	-
29	414526.60	2203660.41	Картометрический	0,1	-
30	414504.02	2203672.50	Картометрический	0,1	-
31	414490.35	2203648.92	Картометрический	0,1	-
32	414429.92	2203581.43	Картометрический	0,1	-
33	414388.13	2203573.01	Картометрический	0,1	-
34	414324.96	2203587.91	Картометрический	0,1	-
35	414251.74	2203650.44	Картометрический	0,1	-

## Раздел 2

### Сведения о местоположении границ объекта

Обозначение характерных точек границ	Координаты, м		Метод определения координат характерной точки	Средняя квадратическая погрешность положения характерной точки (Мт), м	Описание обозначения точки на местности (при наличии)
	X	Y			
1	2	3	4	5	6
36	414225.49	2203801.41	Картометрический	0,1	-
37	414222.58	2203860.70	Картометрический	0,1	-
38	414249.15	2203870.74	Картометрический	0,1	-
39	414280.84	2203977.60	Картометрический	0,1	-
40	414317.43	2203992.96	Картометрический	0,1	-
41	414345.09	2204008.11	Картометрический	0,1	-
42	414305.75	2204040.27	Картометрический	0,1	-
43	414263.54	2204075.81	Картометрический	0,1	-
44	414227.56	2203984.21	Картометрический	0,1	-
45	414219.83	2203964.53	Картометрический	0,1	-
46	414217.93	2203959.68	Картометрический	0,1	-
47	414202.10	2203919.37	Картометрический	0,1	-
48	414196.93	2203906.21	Картометрический	0,1	-
49	414174.40	2203881.85	Картометрический	0,1	-
50	414164.36	2203871.00	Картометрический	0,1	-
51	414164.71	2203864.34	Картометрический	0,1	-
52	414171.85	2203727.76	Картометрический	0,1	-
53	414173.26	2203700.86	Картометрический	0,1	-
54	414173.75	2203691.42	Картометрический	0,1	-
55	414161.02	2203657.49	Картометрический	0,1	-
56	414152.62	2203635.09	Картометрический	0,1	-
57	414053.55	2203578.31	Картометрический	0,1	-
58	414054.82	2203514.37	Картометрический	0,1	-
59	414039.95	2203518.45	Картометрический	0,1	-
60	414038.18	2203583.15	Картометрический	0,1	-
61	413969.23	2203548.82	Картометрический	0,1	-
62	413949.14	2203557.67	Картометрический	0,1	-
63	413991.39	2203592.89	Картометрический	0,1	-
64	414044.60	2203596.57	Картометрический	0,1	-
65	414029.30	2203685.54	Картометрический	0,1	-
66	414000.74	2203806.54	Картометрический	0,1	-
67	413965.73	2203918.73	Картометрический	0,1	-
68	413930.71	2203919.53	Картометрический	0,1	-
69	413899.68	2204026.15	Картометрический	0,1	-
70	413848.76	2204034.11	Картометрический	0,1	-
71	413843.30	2204104.08	Картометрический	0,1	-
72	413750.41	2204093.88	Картометрический	0,1	-
73	413738.31	2204143.33	Картометрический	0,1	-
74	413719.45	2204178.43	Картометрический	0,1	-
75	413717.03	2204212.05	Картометрический	0,1	-



## Раздел 2

### Сведения о местоположении границ объекта

Обозначение характерных точек границ	Координаты, м		Метод определения координат характерной точки	Средняя квадратическая погрешность положения характерной точки (Mт), м	Описание обозначения точки на местности (при наличии)
	X	Y			
1	2	3	4	5	6
76	413695.27	2204209.64	Картометрический	0,1	-
77	413667.01	2204206.52	Картометрический	0,1	-
78	413612.70	2204164.95	Картометрический	0,1	-
79	413601.22	2204118.28	Картометрический	0,1	-
80	413596.42	2204098.76	Картометрический	0,1	-
81	413574.34	2204081.45	Картометрический	0,1	-
82	413606.61	2204003.59	Картометрический	0,1	-
83	413591.83	2203972.73	Картометрический	0,1	-
84	413565.24	2203917.24	Картометрический	0,1	-
85	413523.32	2203863.33	Картометрический	0,1	-
86	413521.50	2203865.95	Картометрический	0,1	-
87	413519.39	2203863.40	Картометрический	0,1	-
88	413522.58	2203858.19	Картометрический	0,1	-
89	413536.98	2203843.62	Картометрический	0,1	-
90	413548.23	2203822.97	Картометрический	0,1	-
91	413550.95	2203823.47	Картометрический	0,1	-
92	413571.54	2203793.77	Картометрический	0,1	-
93	413590.57	2203811.76	Картометрический	0,1	-
94	413677.70	2203783.71	Картометрический	0,1	-
95	413687.72	2203728.22	Картометрический	0,1	-
96	413742.38	2203729.69	Картометрический	0,1	-
97	413762.25	2203753.87	Картометрический	0,1	-
98	413777.34	2203735.92	Картометрический	0,1	-
99	413762.63	2203717.62	Картометрический	0,1	-
100	413762.37	2203715.47	Картометрический	0,1	-
101	413736.42	2203662.08	Картометрический	0,1	-
102	413719.99	2203627.51	Картометрический	0,1	-
103	413636.25	2203662.22	Картометрический	0,1	-
104	413546.00	2203810.54	Картометрический	0,1	-
105	413534.40	2203818.16	Картометрический	0,1	-
106	413496.90	2203842.61	Картометрический	0,1	-
107	413520.21	2203867.82	Картометрический	0,1	-
108	413543.96	2203905.82	Картометрический	0,1	-
109	413510.73	2203931.56	Картометрический	0,1	-
110	413508.26	2203945.23	Картометрический	0,1	-
111	413370.65	2204063.78	Картометрический	0,1	-
112	413369.26	2204099.96	Картометрический	0,1	-
113	413368.77	2204112.79	Картометрический	0,1	-
114	413448.16	2204151.71	Картометрический	0,1	-
115	413501.29	2204182.77	Картометрический	0,1	-

## Раздел 2

### Сведения о местоположении границ объекта

Обозначение характерных точек границ	Координаты, м		Метод определения координат характерной точки	Средняя квадратическая погрешность положения характерной точки (Мт), м	Описание обозначения точки на местности (при наличии)
	X	Y			
1	2	3	4	5	6
116	413503.44	2204208.97	Картометрический	0,1	-
117	413488.82	2204266.41	Картометрический	0,1	-
118	413492.80	2204336.34	Картометрический	0,1	-
119	413542.79	2204388.46	Картометрический	0,1	-
120	413525.25	2204448.55	Картометрический	0,1	-
121	413530.42	2204614.83	Картометрический	0,1	-
122	413493.87	2204723.49	Картометрический	0,1	-
123	413478.19	2204810.83	Картометрический	0,1	-
124	413436.43	2204887.29	Картометрический	0,1	-
125	413410.64	2204941.66	Картометрический	0,1	-
126	413410.87	2204941.91	Картометрический	0,1	-
127	413418.54	2204950.33	Картометрический	0,1	-
128	413424.36	2204956.73	Картометрический	0,1	-
129	413426.77	2204959.11	Картометрический	0,1	-
130	413444.33	2204976.50	Картометрический	0,1	-
131	413463.56	2204995.54	Картометрический	0,1	-
132	413482.79	2205014.58	Картометрический	0,1	-
133	413502.04	2205033.65	Картометрический	0,1	-
134	413521.27	2205052.69	Картометрический	0,1	-
135	413540.51	2205071.74	Картометрический	0,1	-
136	413559.76	2205090.80	Картометрический	0,1	-
137	413578.99	2205109.85	Картометрический	0,1	-
138	413582.07	2205112.90	Картометрический	0,1	-
139	413598.22	2205128.89	Картометрический	0,1	-
140	413617.47	2205147.95	Картометрический	0,1	-
141	413636.70	2205166.99	Картометрический	0,1	-
142	413655.94	2205186.05	Картометрический	0,1	-
143	413675.17	2205205.09	Картометрический	0,1	-
144	413681.22	2205211.08	Картометрический	0,1	-
145	413683.83	2205213.67	Картометрический	0,1	-
146	413700.86	2205238.18	Картометрический	0,1	-
147	413718.35	2205263.36	Картометрический	0,1	-
148	413732.34	2205283.50	Картометрический	0,1	-
149	413734.27	2205285.33	Картометрический	0,1	-
150	413757.88	2205307.75	Картометрический	0,1	-
151	413890.13	2205433.29	Картометрический	0,1	-
152	413918.62	2205477.43	Картометрический	0,1	-
153	413927.98	2205491.93	Картометрический	0,1	-
154	414044.19	2205478.61	Картометрический	0,1	-
155	414113.09	2205476.61	Картометрический	0,1	-

## Раздел 2

### Сведения о местоположении границ объекта

Обозначение характерных точек границ	Координаты, м		Метод определения координат характерной точки	Средняя квадратическая погрешность положения характерной точки (Мт), м	Описание обозначения точки на местности (при наличии)
	X	Y			
1	2	3	4	5	6
156	414124.70	2205507.85	Картометрический	0,1	-
157	414132.23	2205528.10	Картометрический	0,1	-
158	414139.76	2205548.35	Картометрический	0,1	-
159	414147.29	2205568.60	Картометрический	0,1	-
160	414154.82	2205588.84	Картометрический	0,1	-
161	414162.35	2205609.09	Картометрический	0,1	-
162	414169.88	2205629.34	Картометрический	0,1	-
163	414177.41	2205649.59	Картометрический	0,1	-
164	414184.94	2205669.84	Картометрический	0,1	-
165	414192.47	2205690.09	Картометрический	0,1	-
166	414198.63	2205706.65	Картометрический	0,1	-
167	414199.71	2205709.56	Картометрический	0,1	-
168	414199.44	2205729.43	Картометрический	0,1	-
169	414199.15	2205750.22	Картометрический	0,1	-
170	414198.86	2205771.00	Картометрический	0,1	-
171	414198.57	2205791.79	Картометрический	0,1	-
172	414198.28	2205812.57	Картометрический	0,1	-
173	414197.99	2205833.37	Картометрический	0,1	-
174	414197.71	2205854.14	Картометрический	0,1	-
175	414197.42	2205874.93	Картометрический	0,1	-
176	414197.04	2205901.73	Картометрический	0,1	-
177	414205.46	2205924.47	Картометрический	0,1	-
178	414206.75	2205927.96	Картометрический	0,1	-
179	414212.53	2205943.59	Картометрический	0,1	-
180	414214.92	2205950.04	Картометрический	0,1	-
181	414219.61	2205962.71	Картометрический	0,1	-
182	414223.10	2205972.14	Картометрический	0,1	-
183	414231.27	2205994.21	Картометрический	0,1	-
184	414238.16	2206012.83	Картометрический	0,1	-
185	414241.58	2206022.08	Картометрический	0,1	-
186	414235.68	2206039.79	Картометрический	0,1	-
187	414229.33	2206058.85	Картометрический	0,1	-
188	414222.97	2206077.92	Картометрический	0,1	-
189	414228.38	2206109.95	Картометрический	0,1	-
190	414233.05	2206137.61	Картометрический	0,1	-
191	414234.57	2206146.61	Картометрический	0,1	-
192	414236.26	2206156.63	Картометрический	0,1	-
193	414246.66	2206172.00	Картометрический	0,1	-
194	414453.15	2206177.36	Картометрический	0,1	-
195	414477.12	2206308.18	Картометрический	0,1	-



## Раздел 2

### Сведения о местоположении границ объекта

Обозначение характерных точек границ	Координаты, м		Метод определения координат характерной точки	Средняя квадратическая погрешность положения характерной точки (Мт), м	Описание обозначения точки на местности (при наличии)
	X	Y			
1	2	3	4	5	6
196	414253.38	2206319.05	Картометрический	0,1	-
197	414233.47	2206319.50	Картометрический	0,1	-
198	414236.66	2206459.36	Картометрический	0,1	-
199	414204.01	2206447.56	Картометрический	0,1	-
200	414154.55	2206429.70	Картометрический	0,1	-
201	414195.60	2206610.94	Картометрический	0,1	-
202	414273.15	2206816.97	Картометрический	0,1	-
203	414257.70	2206904.39	Картометрический	0,1	-
204	414130.82	2207132.01	Картометрический	0,1	-
205	414023.15	2207156.54	Картометрический	0,1	-
206	413906.94	2207387.89	Картометрический	0,1	-
207	413816.86	2207334.05	Картометрический	0,1	-
208	413705.89	2207468.15	Картометрический	0,1	-
209	413615.89	2207578.73	Картометрический	0,1	-
210	413639.88	2207602.18	Картометрический	0,1	-
211	413673.46	2207604.85	Картометрический	0,1	-
212	413734.23	2207662.42	Картометрический	0,1	-
213	413919.38	2207818.88	Картометрический	0,1	-
214	413873.23	2207998.71	Картометрический	0,1	-
215	413860.89	2208241.40	Картометрический	0,1	-
216	413968.71	2208401.33	Картометрический	0,1	-
217	413966.72	2208480.90	Картометрический	0,1	-
218	413933.85	2208537.82	Картометрический	0,1	-
219	413935.75	2208548.52	Картометрический	0,1	-
220	413939.02	2208566.95	Картометрический	0,1	-
221	414112.46	2208531.34	Картометрический	0,1	-
222	414223.92	2208508.46	Картометрический	0,1	-
223	414224.60	2208491.13	Картометрический	0,1	-
224	414259.02	2208482.84	Картометрический	0,1	-
225	414493.29	2208426.98	Картометрический	0,1	-
226	414653.32	2208393.98	Картометрический	0,1	-
227	414659.33	2208414.90	Картометрический	0,1	-
228	414674.67	2208400.75	Картометрический	0,1	-
229	414690.41	2208397.42	Картометрический	0,1	-
230	414719.11	2208403.54	Картометрический	0,1	-
231	414725.95	2208402.25	Картометрический	0,1	-
232	414913.32	2208366.64	Картометрический	0,1	-
233	414933.47	2208353.12	Картометрический	0,1	-
234	414908.86	2208275.17	Картометрический	0,1	-
235	414905.24	2208263.71	Картометрический	0,1	-

## Раздел 2

### Сведения о местоположении границ объекта

Обозначение характерных точек границ	Координаты, м		Метод определения координат характерной точки	Средняя квадратическая погрешность положения характерной точки (Mt), м	Описание обозначения точки на местности (при наличии)
	X	Y			
1	2	3	4	5	6
236	414905.27	2208263.70	Картометрический	0,1	-
237	414898.84	2208243.34	Картометрический	0,1	-
238	414873.41	2208162.88	Картометрический	0,1	-
239	414983.44	2208138.64	Картометрический	0,1	-
240	414989.57	2208137.32	Картометрический	0,1	-
241	415262.05	2208073.43	Картометрический	0,1	-
242	415268.14	2208072.03	Картометрический	0,1	-
243	415545.42	2208006.65	Картометрический	0,1	-
244	415550.63	2208005.46	Картометрический	0,1	-
245	415661.12	2207979.55	Картометрический	0,1	-
246	415740.04	2207976.64	Картометрический	0,1	-
247	415890.32	2207955.81	Картометрический	0,1	-
248	416026.25	2207953.25	Картометрический	0,1	-
249	415869.05	2207895.39	Картометрический	0,1	-
250	415491.19	2207931.04	Картометрический	0,1	-
251	415459.94	2207808.78	Картометрический	0,1	-
252	415411.41	2207618.91	Картометрический	0,1	-
253	415375.13	2207445.91	Картометрический	0,1	-
254	415283.25	2207101.83	Картометрический	0,1	-
255	414989.59	2206666.42	Картометрический	0,1	-
256	414931.79	2206341.02	Картометрический	0,1	-
257	415161.51	2206437.00	Картометрический	0,1	-
258	415229.52	2206465.42	Картометрический	0,1	-
259	415277.93	2206485.64	Картометрический	0,1	-
260	415471.67	2206571.17	Картометрический	0,1	-
261	415570.69	2206605.85	Картометрический	0,1	-
262	415765.84	2206674.20	Картометрический	0,1	-
263	415830.89	2206509.55	Картометрический	0,1	-
264	415934.55	2206286.82	Картометрический	0,1	-
265	415746.85	2206103.67	Картометрический	0,1	-
266	415800.07	2205914.31	Картометрический	0,1	-
267	415826.67	2205819.65	Картометрический	0,1	-
268	415847.89	2205819.71	Картометрический	0,1	-
269	416063.83	2205820.40	Картометрический	0,1	-
270	416185.07	2205796.22	Картометрический	0,1	-
271	416295.87	2205466.41	Картометрический	0,1	-
272	416033.07	2205388.29	Картометрический	0,1	-
273	416019.18	2205384.16	Картометрический	0,1	-
274	416080.13	2205215.78	Картометрический	0,1	-
275	416062.35	2205199.70	Картометрический	0,1	-

## Раздел 2

### Сведения о местоположении границ объекта

Обозначение характерных точек границ	Координаты, м		Метод определения координат характерной точки	Средняя квадратическая погрешность положения характерной точки (Мт), м	Описание обозначения точки на местности (при наличии)
	X	Y			
1	2	3	4	5	6
276	416112.33	2205079.05	Картометрический	0,1	-
277	416112.34	2205079.05	Картометрический	0,1	-
278	416125.19	2205048.01	Картометрический	0,1	-
279	416125.24	2205047.85	Картометрический	0,1	-
280	416131.26	2205028.72	Картометрический	0,1	-
281	416104.56	2205022.50	Картометрический	0,1	-
282	416068.52	2205014.36	Картометрический	0,1	-
283	416026.04	2205004.68	Картометрический	0,1	-
284	415993.06	2204995.79	Картометрический	0,1	-
285	415988.86	2204994.63	Картометрический	0,1	-
286	415980.08	2204992.64	Картометрический	0,1	-
287	415971.99	2204990.81	Картометрический	0,1	-
288	415541.78	2204893.49	Картометрический	0,1	-
289	415540.12	2204895.99	Картометрический	0,1	-
290	415535.80	2204895.01	Картометрический	0,1	-
291	415515.21	2204890.19	Картометрический	0,1	-
292	415505.58	2204908.21	Картометрический	0,1	-
293	415517.21	2204910.87	Картометрический	0,1	-
294	415513.96	2204922.97	Картометрический	0,1	-
295	415513.60	2204924.32	Картометрический	0,1	-
296	415512.04	2204930.12	Картометрический	0,1	-
297	415510.20	2204936.95	Картометрический	0,1	-
298	415450.71	2205027.28	Картометрический	0,1	-
299	415559.48	2205075.05	Картометрический	0,1	-
300	415505.04	2205169.00	Картометрический	0,1	-
301	415398.89	2205284.50	Картометрический	0,1	-
302	415237.13	2205464.61	Картометрический	0,1	-
303	415095.18	2205581.51	Картометрический	0,1	-
304	414992.21	2205584.96	Картометрический	0,1	-
305	414932.04	2205692.25	Картометрический	0,1	-
306	414865.64	2205648.42	Картометрический	0,1	-
307	414799.59	2205701.27	Картометрический	0,1	-
308	414814.12	2205625.82	Картометрический	0,1	-
309	414819.36	2205598.60	Картометрический	0,1	-
310	414822.32	2205583.24	Картометрический	0,1	-
311	414826.53	2205574.84	Картометрический	0,1	-
312	414837.72	2205552.54	Картометрический	0,1	-
313	414848.89	2205530.29	Картометрический	0,1	-
314	414860.03	2205508.08	Картометрический	0,1	-
315	414862.05	2205504.06	Картометрический	0,1	-

## Раздел 2

### Сведения о местоположении границ объекта

Обозначение характерных точек границ	Координаты, м		Метод определения координат характерной точки	Средняя квадратическая погрешность положения характерной точки (Мт), м	Описание обозначения точки на местности (при наличии)
	X	Y			
1	2	3	4	5	6
316	414873.16	2205481.92	Картометрический	0,1	-
317	414884.25	2205459.82	Картометрический	0,1	-
318	414895.32	2205437.77	Картометрический	0,1	-
319	414906.36	2205415.77	Картометрический	0,1	-
320	414917.37	2205393.83	Картометрический	0,1	-
321	414928.35	2205371.94	Картометрический	0,1	-
322	414939.32	2205350.08	Картометрический	0,1	-
323	414939.43	2205349.87	Картометрический	0,1	-
324	414949.87	2205327.97	Картометрический	0,1	-
325	414960.47	2205305.74	Картометрический	0,1	-
326	414971.13	2205283.38	Картометрический	0,1	-
327	414981.86	2205260.87	Картометрический	0,1	-
328	414992.66	2205238.22	Картометрический	0,1	-
329	414994.57	2205234.22	Картометрический	0,1	-
330	414995.98	2205231.26	Картометрический	0,1	-
331	415005.45	2205211.40	Картометрический	0,1	-
332	415005.51	2205211.27	Картометрический	0,1	-
333	415008.01	2205206.03	Картометрический	0,1	-
334	415016.41	2205188.41	Картометрический	0,1	-
335	415027.42	2205165.32	Картометрический	0,1	-
336	415038.50	2205142.08	Картометрический	0,1	-
337	415041.66	2205135.45	Картометрический	0,1	-
338	415048.14	2205121.86	Картометрический	0,1	-
339	415049.66	2205118.67	Картометрический	0,1	-
340	415060.89	2205095.12	Картометрический	0,1	-
341	415072.07	2205071.67	Картометрический	0,1	-
342	415072.20	2205071.39	Картометрический	0,1	-
343	415074.13	2205067.35	Картометрический	0,1	-
344	415083.58	2205047.53	Картометрический	0,1	-
345	415085.33	2205043.86	Картометрический	0,1	-
346	415095.59	2205023.90	Картометрический	0,1	-
347	415096.89	2205021.37	Картометрический	0,1	-
348	415107.62	2205000.50	Картометрический	0,1	-
349	415119.58	2204977.24	Картометрический	0,1	-
350	415119.65	2204977.10	Картометрический	0,1	-
351	415131.44	2204954.17	Картометрический	0,1	-
352	415134.95	2204947.34	Картометрический	0,1	-
353	415146.70	2204924.49	Картометрический	0,1	-
354	415153.69	2204910.89	Картометрический	0,1	-
355	415159.89	2204898.83	Картометрический	0,1	-

## Раздел 2

### Сведения о местоположении границ объекта

Обозначение характерных точек границ	Координаты, м		Метод определения координат характерной точки	Средняя квадратическая погрешность положения характерной точки (Мт), м	Описание обозначения точки на местности (при наличии)
	X	Y			
1	2	3	4	5	6
356	415171.86	2204875.55	Картометрический	0,1	-
357	415182.58	2204854.70	Картометрический	0,1	-
358	415183.02	2204853.84	Картометрический	0,1	-
359	415184.47	2204851.01	Картометрический	0,1	-
360	415191.09	2204838.14	Картометрический	0,1	-
361	415191.32	2204837.70	Картометрический	0,1	-
362	415200.84	2204819.31	Картометрический	0,1	-
363	415201.56	2204817.91	Картометрический	0,1	-
364	415202.39	2204816.43	Картометрический	0,1	-
365	415204.42	2204812.81	Картометрический	0,1	-
366	415204.62	2204812.46	Картометрический	0,1	-
367	415213.25	2204797.09	Картометрический	0,1	-
368	415223.97	2204778.00	Картометрический	0,1	-
369	415234.70	2204758.89	Картометрический	0,1	-
370	415245.44	2204739.77	Картометрический	0,1	-
371	415256.16	2204720.68	Картометрический	0,1	-
372	415266.88	2204701.59	Картометрический	0,1	-
373	415277.60	2204682.50	Картометрический	0,1	-
374	415288.34	2204663.38	Картометрический	0,1	-
375	415299.06	2204644.29	Картометрический	0,1	-
376	415309.79	2204625.18	Картометрический	0,1	-
377	415311.25	2204622.58	Картометрический	0,1	-
378	415322.88	2204601.87	Картометрический	0,1	-
379	415334.52	2204581.14	Картометрический	0,1	-
380	415346.13	2204560.47	Картометрический	0,1	-
381	415347.61	2204557.83	Картометрический	0,1	-
382	415358.81	2204537.89	Картометрический	0,1	-
383	415370.00	2204517.96	Картометрический	0,1	-
384	415379.11	2204501.74	Картометрический	0,1	-
385	415384.83	2204491.56	Картометрический	0,1	-
386	415338.47	2204480.14	Картометрический	0,1	-
387	415335.46	2204479.40	Картометрический	0,1	-
388	415332.83	2204478.75	Картометрический	0,1	-
389	415316.36	2204466.91	Картометрический	0,1	-
390	415297.85	2204453.60	Картометрический	0,1	-
391	415279.34	2204440.29	Картометрический	0,1	-
392	415260.84	2204426.99	Картометрический	0,1	-
393	415242.33	2204413.68	Картометрический	0,1	-
394	415239.89	2204411.93	Картометрический	0,1	-
395	415223.82	2204400.37	Картометрический	0,1	-

## Раздел 2

### Сведения о местоположении границ объекта

Обозначение характерных точек границ	Координаты, м		Метод определения координат характерной точки	Средняя квадратическая погрешность положения характерной точки (Мт), м	Описание обозначения точки на местности (при наличии)
	X	Y			
1	2	3	4	5	6
396	415212.83	2204379.99	Картометрический	0,1	-
397	415200.98	2204358.00	Картометрический	0,1	-
398	415194.17	2204345.37	Картометрический	0,1	-
399	415193.38	2204343.90	Картометрический	0,1	-
400	415194.02	2204342.35	Картометрический	0,1	-
401	415199.50	2204329.15	Картометрический	0,1	-
402	415207.92	2204308.86	Картометрический	0,1	-
403	415216.33	2204288.59	Картометрический	0,1	-
404	415224.74	2204268.33	Картометрический	0,1	-
405	415233.15	2204248.06	Картометрический	0,1	-
406	415241.56	2204227.79	Картометрический	0,1	-
407	415249.97	2204207.53	Картометрический	0,1	-
408	415258.38	2204187.27	Картометрический	0,1	-
409	415265.95	2204169.03	Картометрический	0,1	-
410	415159.37	2204102.58	Картометрический	0,1	-
411	415085.38	2203970.49	Картометрический	0,1	-
412	415012.95	2203936.28	Картометрический	0,1	-
413	414909.51	2203849.15	Картометрический	0,1	-
414	414900.20	2203824.16	Картометрический	0,1	-
415	414896.48	2203810.40	Картометрический	0,1	-
416	414880.42	2203750.98	Картометрический	0,1	-
417	414879.89	2203749.03	Картометрический	0,1	-
418	414878.55	2203744.06	Картометрический	0,1	-
419	414908.22	2203676.75	Картометрический	0,1	-
420	414953.08	2203580.65	Картометрический	0,1	-
421	414959.91	2203550.55	Картометрический	0,1	-
1	414961.50	2203543.54	Картометрический	0,1	-

### 3. Сведения о характерных точках части (частей) границы объекта

Обозначение характерных точек границ	Координаты, м		Метод определения координат характерной точки	Средняя квадратическая погрешность положения характерной точки (Мт), м	Описание обозначения точки на местности (при наличии)
	X	Y			
1	2	3	4	5	6
-	-	-	-	-	-

### Раздел 3

#### Сведения о местоположении измененных (уточненных) границ объекта

1. Система координат -

2. Сведения о характерных точках границ объекта

Обозначение характерных точек границ	Существующие координаты, м		Измененные (уточненные) координаты, м		Метод определения координат характерной точки	Средняя квадратическая погрешность положения характерной точки (Mt), м	Описание обозначения точки на местности (при наличии)
	X	Y	X	Y			
1	2	3	4	5	6	7	8
-	-	-	-	-	-	-	

3. Сведения о характерных точках части (частей) границы объекта

Обозначение характерных точек границ	Существующие координаты, м		Измененные (уточненные) координаты, м		Метод определения координат характерной точки	Средняя квадратическая погрешность положения характерной точки (Mt), м	Описание обозначения точки на местности (при наличии)
	X	Y	X	Y			
1	2	3	4	5	6	7	8
-	-	-	-	-	-	-	



## Раздел 4

### План границ объекта



Масштаб 1:25 000

Используемые условные знаки и обозначения:

- - границы объекта
- границы земельных участков по сведениям ЕГРН
- - границы территориальных зон по сведениям ЕГРН
- 15• - характерная точка границы объекта

Подпись \_\_\_\_\_ Дата « \_\_\_\_ » \_\_\_\_\_ 20\_\_ г.

Место для оттиска печати (при наличии) лица, составившего описание местоположения границ объекта



## ОПИСАНИЕ МЕСТОПОЛОЖЕНИЯ ГРАНИЦ

### Шишкино

(наименование объекта, местоположение границ которого описано (далее - объект))

#### Раздел 1

#### Сведения об объекте

№ п/п	Характеристики объекта	Описание характеристик
1	2	3
1.	Местоположение объекта	Московская область, городской округ Домодедово
2.	Площадь объекта +/- величина погрешности определения площади (P +/- Дельта P)	572375 кв. м ± 265 кв. м
3.	Иные характеристики объекта	

**Раздел 2**

## Сведения о местоположении границ объекта

1. Система координат МСК-50, зона 2

2. Сведения о характерных точках границ объекта

Обозначение характерных точек границ	Координаты, м		Метод определения координат характерной точки	Средняя квадратическая погрешность положения характерной точки (Mt), м	Описание обозначения точки на местности (при наличии)
	X	Y			
1	2	3	4	5	6
1	435537.24	2209643.35	Картометрический	0,1	-
2	435535.12	2209641.20	Картометрический	0,1	-
3	435533.68	2209639.74	Картометрический	0,1	-
4	435530.81	2209635.20	Картометрический	0,1	-
5	435520.10	2209618.28	Картометрический	0,1	-
6	435517.09	2209613.53	Картометрический	0,1	-
7	435405.11	2209688.38	Картометрический	0,1	-
8	435265.18	2209785.77	Картометрический	0,1	-
9	435223.20	2209814.10	Картометрический	0,1	-
10	435156.43	2209861.07	Картометрический	0,1	-
11	434959.83	2209949.32	Картометрический	0,1	-
12	434971.10	2209986.14	Картометрический	0,1	-
13	434868.09	2210011.48	Картометрический	0,1	-
14	434856.88	2209979.69	Картометрический	0,1	-
15	434737.22	2210014.17	Картометрический	0,1	-
16	434582.23	2210026.48	Картометрический	0,1	-
17	434531.79	2210046.48	Картометрический	0,1	-
18	434360.18	2210133.74	Картометрический	0,1	-
19	434333.56	2210146.79	Картометрический	0,1	-
20	434319.91	2210161.76	Картометрический	0,1	-
21	434462.38	2210305.91	Картометрический	0,1	-
22	434481.61	2210300.61	Картометрический	0,1	-
23	434545.43	2210268.27	Картометрический	0,1	-
24	434557.00	2210268.91	Картометрический	0,1	-
25	434570.07	2210267.41	Картометрический	0,1	-
26	434586.24	2210270.42	Картометрический	0,1	-
27	434562.55	2210259.60	Картометрический	0,1	-
28	434568.00	2210256.84	Картометрический	0,1	-
29	434596.35	2210266.59	Картометрический	0,1	-
30	434592.01	2210271.08	Картометрический	0,1	-
31	434590.90	2210272.23	Картометрический	0,1	-
32	434594.55	2210273.99	Картометрический	0,1	-
33	434604.19	2210278.64	Картометрический	0,1	-
34	434627.10	2210283.97	Картометрический	0,1	-
35	434627.70	2210283.42	Картометрический	0,1	-

## Раздел 2

### Сведения о местоположении границ объекта

Обозначение характерных точек границ	Координаты, м		Метод определения координат характерной точки	Средняя квадратическая погрешность положения характерной точки (Мт), м	Описание обозначения точки на местности (при наличии)
	X	Y			
1	2	3	4	5	6
36	434664.71	2210298.78	Картометрический	0,1	-
37	434669.83	2210293.40	Картометрический	0,1	-
38	434670.70	2210294.18	Картометрический	0,1	-
39	434672.26	2210292.72	Картометрический	0,1	-
40	434720.08	2210309.18	Картометрический	0,1	-
41	434713.65	2210315.47	Картометрический	0,1	-
42	434735.13	2210324.12	Картометрический	0,1	-
43	434746.35	2210330.38	Картометрический	0,1	-
44	434747.29	2210344.04	Картометрический	0,1	-
45	434749.93	2210385.61	Картометрический	0,1	-
46	434752.67	2210428.84	Картометрический	0,1	-
47	434753.20	2210440.06	Картометрический	0,1	-
48	434760.51	2210557.07	Картометрический	0,1	-
49	434761.97	2210558.96	Картометрический	0,1	-
50	434758.72	2210563.69	Картометрический	0,1	-
51	434759.70	2210575.04	Картометрический	0,1	-
52	434766.02	2210584.91	Картометрический	0,1	-
53	434768.99	2210585.78	Картометрический	0,1	-
54	434781.92	2210578.95	Картометрический	0,1	-
55	434792.50	2210573.36	Картометрический	0,1	-
56	434793.42	2210572.88	Картометрический	0,1	-
57	434807.26	2210566.97	Картометрический	0,1	-
58	434805.44	2210571.47	Картометрический	0,1	-
59	434795.38	2210585.42	Картометрический	0,1	-
60	434785.78	2210589.76	Картометрический	0,1	-
61	434785.84	2210589.87	Картометрический	0,1	-
62	434790.40	2210595.76	Картометрический	0,1	-
63	434791.96	2210597.79	Картометрический	0,1	-
64	434928.97	2210533.23	Картометрический	0,1	-
65	435130.76	2210461.18	Картометрический	0,1	-
66	435142.12	2210457.29	Картометрический	0,1	-
67	435140.43	2210447.09	Картометрический	0,1	-
68	435136.27	2210422.03	Картометрический	0,1	-
69	435360.36	2210346.08	Картометрический	0,1	-
70	435348.98	2210322.14	Картометрический	0,1	-
71	435342.37	2210306.37	Картометрический	0,1	-
72	435333.21	2210294.67	Картометрический	0,1	-
73	435315.40	2210282.97	Картометрический	0,1	-
74	435308.16	2210280.41	Картометрический	0,1	-
75	435298.07	2210280.48	Картометрический	0,1	-

## Раздел 2

### Сведения о местоположении границ объекта

Обозначение характерных точек границ	Координаты, м		Метод определения координат характерной точки	Средняя квадратическая погрешность положения характерной точки (Мт), м	Описание обозначения точки на местности (при наличии)
	X	Y			
1	2	3	4	5	6
76	435297.10	2210277.02	Картометрический	0,1	-
77	435296.90	2210276.32	Картометрический	0,1	-
78	435289.43	2210271.18	Картометрический	0,1	-
79	435270.78	2210269.29	Картометрический	0,1	-
80	435250.27	2210264.66	Картометрический	0,1	-
81	435221.78	2210255.51	Картометрический	0,1	-
82	435204.48	2210260.09	Картометрический	0,1	-
83	435191.80	2210258.90	Картометрический	0,1	-
84	435182.68	2210250.79	Картометрический	0,1	-
85	435181.16	2210238.63	Картометрический	0,1	-
86	435173.10	2210227.92	Картометрический	0,1	-
87	435190.74	2210204.63	Картометрический	0,1	-
88	435222.79	2210215.31	Картометрический	0,1	-
89	435259.94	2210224.98	Картометрический	0,1	-
90	435281.82	2210229.55	Картометрический	0,1	-
91	435320.99	2210233.62	Картометрический	0,1	-
92	435353.05	2210232.09	Картометрический	0,1	-
93	435375.95	2210227.51	Картометрический	0,1	-
94	435406.91	2210199.79	Картометрический	0,1	-
95	435415.48	2210192.49	Картометрический	0,1	-
96	435424.93	2210185.81	Картометрический	0,1	-
97	435433.52	2210178.33	Картометрический	0,1	-
98	435438.44	2210171.67	Картометрический	0,1	-
99	435449.82	2210154.78	Картометрический	0,1	-
100	435454.52	2210148.44	Картометрический	0,1	-
101	435457.80	2210146.73	Картометрический	0,1	-
102	435464.63	2210142.79	Картометрический	0,1	-
103	435473.55	2210136.82	Картометрический	0,1	-
104	435516.96	2210103.76	Картометрический	0,1	-
105	435529.24	2210090.00	Картометрический	0,1	-
106	435589.60	2210064.19	Картометрический	0,1	-
107	435625.13	2210066.03	Картометрический	0,1	-
108	435635.86	2210069.29	Картометрический	0,1	-
109	435645.64	2210071.59	Картометрический	0,1	-
110	435663.32	2210068.29	Картометрический	0,1	-
111	435672.09	2210066.26	Картометрический	0,1	-
112	435670.67	2210061.41	Картометрический	0,1	-
113	435655.44	2210009.39	Картометрический	0,1	-
114	435655.14	2209982.43	Картометрический	0,1	-
115	435655.01	2209971.03	Картометрический	0,1	-

## Раздел 2

### Сведения о местоположении границ объекта

Обозначение характерных точек границ	Координаты, м		Метод определения координат характерной точки	Средняя квадратическая погрешность положения характерной точки (Mf), м	Описание обозначения точки на местности (при наличии)
	X	Y			
1	2	3	4	5	6
116	435654.68	2209940.96	Картометрический	0,1	-
117	435599.39	2209848.15	Картометрический	0,1	-
118	435673.84	2209773.80	Картометрический	0,1	-
119	435632.81	2209736.52	Картометрический	0,1	-
120	435588.43	2209696.19	Картометрический	0,1	-
121	435572.60	2209679.70	Картометрический	0,1	-
122	435556.35	2209662.72	Картометрический	0,1	-
1	435537.24	2209643.35	Картометрический	0,1	-
123	435390.40	2210127.67	Картометрический	0,1	-
124	435366.79	2210119.14	Картометрический	0,1	-
125	435376.88	2210108.58	Картометрический	0,1	-
126	435386.12	2210086.07	Картометрический	0,1	-
127	435408.54	2210086.17	Картометрический	0,1	-
128	435407.38	2210097.07	Картометрический	0,1	-
129	435403.50	2210110.75	Картометрический	0,1	-
130	435392.26	2210127.49	Картометрический	0,1	-
123	435390.40	2210127.67	Картометрический	0,1	-
131	435426.76	2210441.78	Картометрический	0,1	-
132	435415.03	2210418.20	Картометрический	0,1	-
133	435154.80	2210485.83	Картометрический	0,1	-
134	435200.43	2210544.49	Картометрический	0,1	-
131	435426.76	2210441.78	Картометрический	0,1	-

### 3. Сведения о характерных точках части (частей) границы объекта

Обозначение характерных точек границ	Координаты, м		Метод определения координат характерной точки	Средняя квадратическая погрешность положения характерной точки (Mf), м	Описание обозначения точки на местности (при наличии)
	X	Y			
1	2	3	4	5	6
-	-	-	-	-	-

### Раздел 3

#### Сведения о местоположении измененных (уточненных) границ объекта

1. Система координат -

2. Сведения о характерных точках границ объекта

Обозначение характерных точек границ	Существующие координаты, м		Измененные (уточненные) координаты, м		Метод определения координат характерной точки	Средняя квадратическая погрешность положения характерной точки (Mt), м	Описание обозначения точки на местности (при наличии)
	X	Y	X	Y			
1	2	3	4	5	6	7	8
-	-	-	-	-	-	-	

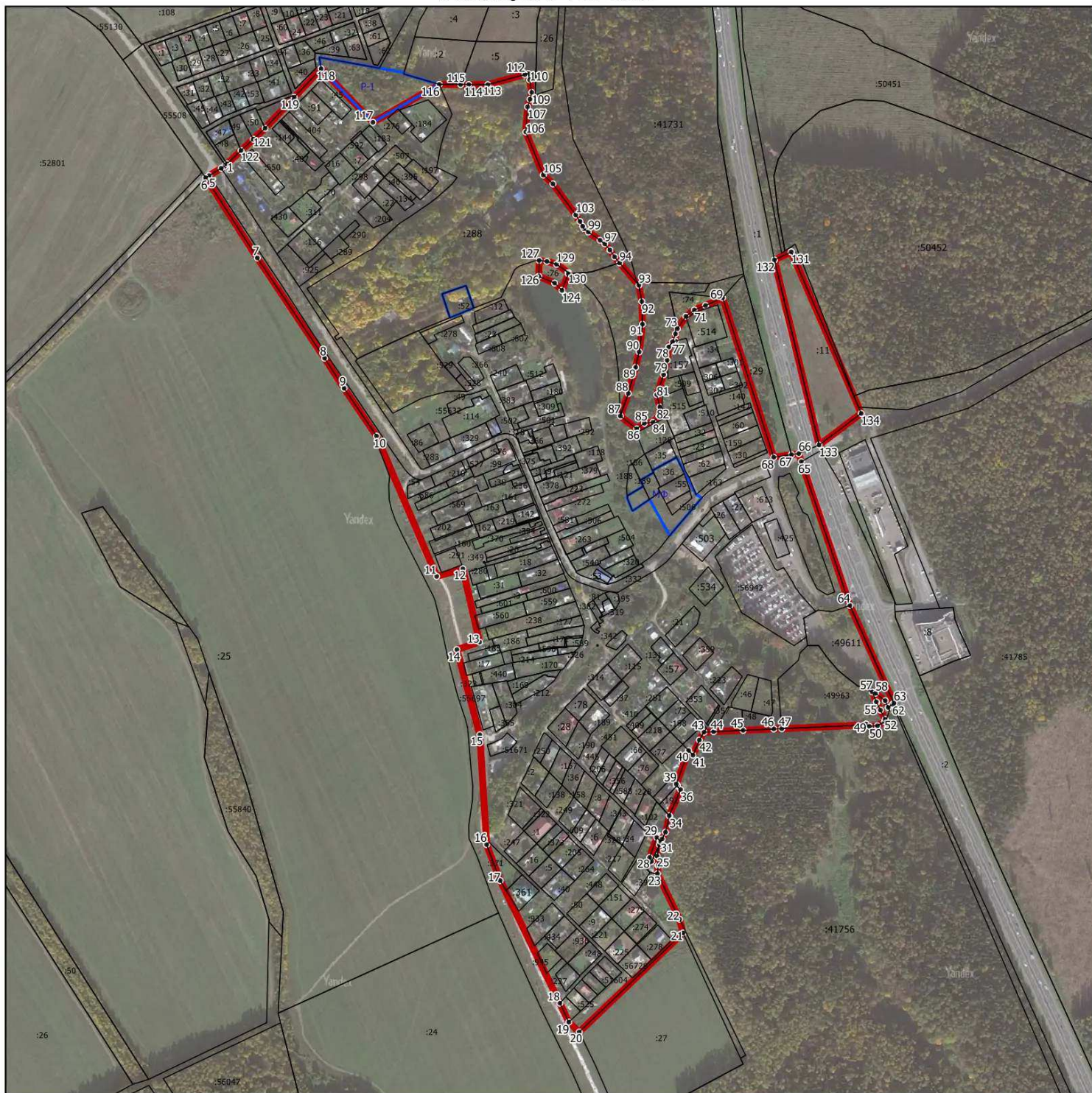
3. Сведения о характерных точках части (частей) границы объекта

Обозначение характерных точек границ	Существующие координаты, м		Измененные (уточненные) координаты, м		Метод определения координат характерной точки	Средняя квадратическая погрешность положения характерной точки (Mt), м	Описание обозначения точки на местности (при наличии)
	X	Y	X	Y			
1	2	3	4	5	6	7	8
-	-	-	-	-	-	-	



## Раздел 4

### План границ объекта



Масштаб 1:7 500

Используемые условные знаки и обозначения:

- - граница объекта
- - границы земельных участков по сведениям ЕГРН
- - границы территориальных зон по сведениям ЕГРН
- 15• - характерная точка границы объекта

Подпись \_\_\_\_\_ Дата «    »    20\_\_ г.

Место для оттиска печати (при наличии) лица, составившего описание местоположения границ объекта

## ОПИСАНИЕ МЕСТОПОЛОЖЕНИЯ ГРАНИЦ

### Шубино

(наименование объекта, местоположение границ которого описано (далее - объект))

#### Раздел 1

#### Сведения об объекте

№ п/п	Характеристики объекта	Описание характеристик
1	2	3
1.	Местоположение объекта	Московская область, городской округ Домодедово
2.	Площадь объекта +/- величина погрешности определения площади (P +/- Дельта P)	3564241 кв. м ± 661 кв. м
3.	Иные характеристики объекта	

**Раздел 2**

## Сведения о местоположении границ объекта

1. Система координат МСК-50, зона 2

2. Сведения о характерных точках границ объекта

Обозначение характерных точек границ	Координаты, м		Метод определения координат характерной точки	Средняя квадратическая погрешность положения характерной точки (Mt), м	Описание обозначения точки на местности (при наличии)
	X	Y			
1	2	3	4	5	6
1	423814.11	2219778.28	Картометрический	0,1	-
2	423813.99	2219786.69	Картометрический	0,1	-
3	423813.88	2219795.04	Картометрический	0,1	-
4	423813.77	2219803.43	Картометрический	0,1	-
5	423813.76	2219803.44	Картометрический	0,1	-
6	423810.68	2220032.92	Картометрический	0,1	-
7	423854.02	2220041.31	Картометрический	0,1	-
8	423845.09	2220166.08	Картометрический	0,1	-
9	423836.09	2220291.77	Картометрический	0,1	-
10	423813.10	2220339.72	Картометрический	0,1	-
11	423746.03	2220339.78	Картометрический	0,1	-
12	423721.94	2220370.71	Картометрический	0,1	-
13	423711.65	2220383.91	Картометрический	0,1	-
14	423635.91	2220605.98	Картометрический	0,1	-
15	423646.99	2220651.15	Картометрический	0,1	-
16	423635.86	2220696.65	Картометрический	0,1	-
17	423265.88	2220719.65	Картометрический	0,1	-
18	423265.69	2220729.23	Картометрический	0,1	-
19	423264.88	2220776.96	Картометрический	0,1	-
20	423255.65	2220778.01	Картометрический	0,1	-
21	423285.55	2220909.08	Картометрический	0,1	-
22	423299.78	2220971.46	Картометрический	0,1	-
23	423187.87	2221026.88	Картометрический	0,1	-
24	423185.49	2221027.98	Картометрический	0,1	-
25	423015.40	2220834.86	Картометрический	0,1	-
26	422983.36	2220786.41	Картометрический	0,1	-
27	422980.56	2220774.59	Картометрический	0,1	-
28	422980.52	2220763.52	Картометрический	0,1	-
29	422859.86	2220724.20	Картометрический	0,1	-
30	422856.98	2220741.92	Картометрический	0,1	-
31	422843.60	2220824.46	Картометрический	0,1	-
32	422823.74	2220846.71	Картометрический	0,1	-
33	422799.77	2220887.54	Картометрический	0,1	-
34	422783.97	2220904.97	Картометрический	0,1	-
35	422770.34	2220916.94	Картометрический	0,1	-

## Раздел 2

### Сведения о местоположении границ объекта

Обозначение характерных точек границ	Координаты, м		Метод определения координат характерной точки	Средняя квадратическая погрешность положения характерной точки (Mt), м	Описание обозначения точки на местности (при наличии)
	X	Y			
1	2	3	4	5	6
36	422758.36	2220923.48	Картометрический	0,1	-
37	422748.55	2220923.48	Картометрический	0,1	-
38	422705.73	2220888.71	Картометрический	0,1	-
39	422667.04	2220852.23	Картометрический	0,1	-
40	422652.33	2220841.34	Картометрический	0,1	-
41	422637.62	2220841.34	Картометрический	0,1	-
42	422621.80	2220839.16	Картометрический	0,1	-
43	422610.37	2220834.81	Картометрический	0,1	-
44	422601.65	2220824.46	Картометрический	0,1	-
45	422598.79	2220815.96	Картометрический	0,1	-
46	422598.28	2220815.13	Картометрический	0,1	-
47	422629.07	2220788.30	Картометрический	0,1	-
48	422650.38	2220771.60	Картометрический	0,1	-
49	422665.68	2220760.27	Картометрический	0,1	-
50	422673.62	2220754.22	Картометрический	0,1	-
51	422680.31	2220749.12	Картометрический	0,1	-
52	422705.51	2220729.68	Картометрический	0,1	-
53	422701.95	2220725.07	Картометрический	0,1	-
54	422698.36	2220720.42	Картометрический	0,1	-
55	422745.43	2220684.83	Картометрический	0,1	-
56	422737.60	2220644.76	Картометрический	0,1	-
57	422725.53	2220597.53	Картометрический	0,1	-
58	422724.64	2220588.36	Картометрический	0,1	-
59	422739.47	2220542.17	Картометрический	0,1	-
60	422752.76	2220513.60	Картометрический	0,1	-
61	422757.42	2220516.18	Картометрический	0,1	-
62	422796.31	2220358.16	Картометрический	0,1	-
63	422826.50	2220197.49	Картометрический	0,1	-
64	422940.11	2220064.04	Картометрический	0,1	-
65	423026.49	2220114.60	Картометрический	0,1	-
66	423135.56	2220192.49	Картометрический	0,1	-
67	423222.92	2220099.01	Картометрический	0,1	-
68	423335.87	2219966.58	Картометрический	0,1	-
69	423374.58	2219895.68	Картометрический	0,1	-
70	423379.91	2219885.92	Картометрический	0,1	-
71	423335.23	2219870.40	Картометрический	0,1	-
72	423270.06	2219836.33	Картометрический	0,1	-
73	423241.67	2219813.74	Картометрический	0,1	-
74	423098.90	2219679.54	Картометрический	0,1	-
75	423019.29	2219605.13	Картометрический	0,1	-

## Раздел 2

### Сведения о местоположении границ объекта

Обозначение характерных точек границ	Координаты, м		Метод определения координат характерной точки	Средняя квадратическая погрешность положения характерной точки (M <sub>t</sub> ), м	Описание обозначения точки на местности (при наличии)
	X	Y			
1	2	3	4	5	6
76	422984.51	2219585.81	Картометрический	0,1	-
77	422945.25	2219568.41	Картометрический	0,1	-
78	422913.72	2219542.93	Картометрический	0,1	-
79	423003.40	2219232.86	Картометрический	0,1	-
80	422971.57	2219219.20	Картометрический	0,1	-
81	422912.64	2219193.90	Картометрический	0,1	-
82	422945.23	2219069.87	Картометрический	0,1	-
83	422979.90	2218890.96	Картометрический	0,1	-
84	423017.31	2218646.83	Картометрический	0,1	-
85	423026.19	2218568.10	Картометрический	0,1	-
86	423037.10	2218448.79	Картометрический	0,1	-
87	423036.14	2218428.33	Картометрический	0,1	-
88	423152.89	2218435.17	Картометрический	0,1	-
89	423149.02	2218370.68	Картометрический	0,1	-
90	423196.10	2218375.84	Картометрический	0,1	-
91	423218.72	2218361.29	Картометрический	0,1	-
92	423221.42	2218323.43	Картометрический	0,1	-
93	423285.40	2218307.55	Картометрический	0,1	-
94	423324.11	2218282.38	Картометрический	0,1	-
95	423371.42	2218346.16	Картометрический	0,1	-
96	423428.78	2218337.90	Картометрический	0,1	-
97	423458.99	2218300.62	Картометрический	0,1	-
98	423550.67	2218243.43	Картометрический	0,1	-
99	423581.03	2218206.56	Картометрический	0,1	-
100	423648.03	2218224.98	Картометрический	0,1	-
101	423690.26	2218147.59	Картометрический	0,1	-
102	423846.70	2218144.71	Картометрический	0,1	-
103	424003.71	2218202.39	Картометрический	0,1	-
104	424024.64	2218165.56	Картометрический	0,1	-
105	424109.54	2218208.20	Картометрический	0,1	-
106	424124.38	2218135.27	Картометрический	0,1	-
107	423805.83	2218015.10	Картометрический	0,1	-
108	423670.18	2218057.54	Картометрический	0,1	-
109	423642.11	2218044.33	Картометрический	0,1	-
110	423599.44	2218039.37	Картометрический	0,1	-
111	423607.99	2217713.23	Картометрический	0,1	-
112	423797.82	2217787.93	Картометрический	0,1	-
113	423849.81	2217773.46	Картометрический	0,1	-
114	424048.25	2217734.61	Картометрический	0,1	-
115	424066.10	2217786.06	Картометрический	0,1	-



## Раздел 2

### Сведения о местоположении границ объекта

Обозначение характерных точек границ	Координаты, м		Метод определения координат характерной точки	Средняя квадратическая погрешность положения характерной точки (Мт), м	Описание обозначения точки на местности (при наличии)
	X	Y			
1	2	3	4	5	6
116	424116.50	2217786.06	Картометрический	0,1	-
117	424118.60	2217711.51	Картометрический	0,1	-
118	424298.14	2217617.02	Картометрический	0,1	-
119	424335.87	2217579.92	Картометрический	0,1	-
120	424387.31	2217572.14	Картометрический	0,1	-
121	424512.44	2217767.42	Картометрический	0,1	-
122	424522.74	2217780.25	Картометрический	0,1	-
123	424516.63	2217829.98	Картометрический	0,1	-
124	424504.76	2217853.46	Картометрический	0,1	-
125	424464.43	2217916.28	Картометрический	0,1	-
126	424436.58	2217980.09	Картометрический	0,1	-
127	424409.22	2217994.77	Картометрический	0,1	-
128	424394.61	2218014.24	Картометрический	0,1	-
129	424366.81	2218014.91	Картометрический	0,1	-
130	424346.17	2218045.47	Картометрический	0,1	-
131	424326.49	2218030.87	Картометрический	0,1	-
132	424288.08	2218062.93	Картометрический	0,1	-
133	424246.01	2218103.51	Картометрический	0,1	-
134	424172.31	2218072.42	Картометрический	0,1	-
135	424150.53	2218146.44	Картометрический	0,1	-
136	424127.28	2218233.24	Картометрический	0,1	-
137	424200.97	2218249.61	Картометрический	0,1	-
138	424243.03	2218273.53	Картометрический	0,1	-
139	424268.17	2218306.10	Картометрический	0,1	-
140	424311.70	2218330.06	Картометрический	0,1	-
141	424335.41	2218378.11	Картометрический	0,1	-
142	424367.85	2218402.72	Картометрический	0,1	-
143	424390.93	2218445.53	Картометрический	0,1	-
144	424447.86	2218487.25	Картометрический	0,1	-
145	424461.23	2218542.62	Картометрический	0,1	-
146	424519.34	2218581.57	Картометрический	0,1	-
147	424479.38	2218712.26	Картометрический	0,1	-
148	424622.51	2218822.64	Картометрический	0,1	-
149	424739.77	2218892.07	Картометрический	0,1	-
150	424864.23	2218995.58	Картометрический	0,1	-
151	424825.19	2219179.92	Картометрический	0,1	-
152	424894.86	2219198.22	Картометрический	0,1	-
153	424866.28	2219312.55	Картометрический	0,1	-
154	424863.61	2219342.12	Картометрический	0,1	-
155	424855.31	2219392.69	Картометрический	0,1	-

**Раздел 2****Сведения о местоположении границ объекта**

Обозначение характерных точек границ	Координаты, м		Метод определения координат характерной точки	Средняя квадратическая погрешность положения характерной точки (M <sub>t</sub> ), м	Описание обозначения точки на местности (при наличии)
	X	Y			
1	2	3	4	5	6
156	424851.37	2219440.65	Картометрический	0,1	-
157	424579.49	2219544.20	Картометрический	0,1	-
158	424377.77	2219620.23	Картометрический	0,1	-
159	423824.17	2219775.25	Картометрический	0,1	-
1	423814.11	2219778.28	Картометрический	0,1	-

**3. Сведения о характерных точках части (частей) границы объекта**

Обозначение характерных точек границ	Координаты, м		Метод определения координат характерной точки	Средняя квадратическая погрешность положения характерной точки (M <sub>t</sub> ), м	Описание обозначения точки на местности (при наличии)
	X	Y			
1	2	3	4	5	6
-	-	-	-	-	-



### Раздел 3

#### Сведения о местоположении измененных (уточненных) границ объекта

1. Система координат -

2. Сведения о характерных точках границ объекта

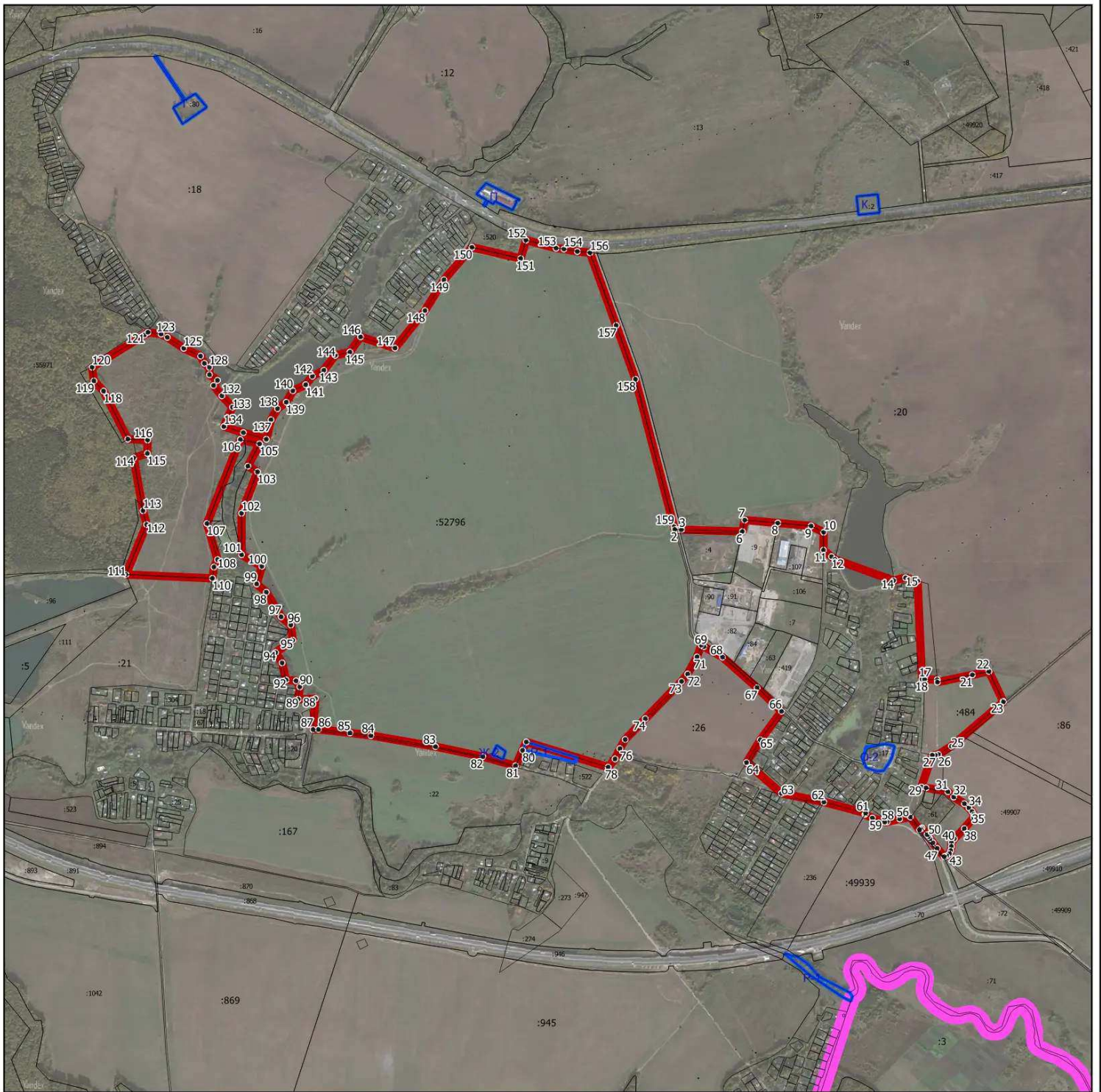
Обозначение характерных точек границ	Существующие координаты, м		Измененные (уточненные) координаты, м		Метод определения координат характерной точки	Средняя квадратическая погрешность положения характерной точки (Mt), м	Описание обозначения точки на местности (при наличии)
	X	Y	X	Y			
1	2	3	4	5	6	7	8
-	-	-	-	-	-	-	

3. Сведения о характерных точках части (частей) границы объекта

Обозначение характерных точек границ	Существующие координаты, м		Измененные (уточненные) координаты, м		Метод определения координат характерной точки	Средняя квадратическая погрешность положения характерной точки (Mt), м	Описание обозначения точки на местности (при наличии)
	X	Y	X	Y			
1	2	3	4	5	6	7	8
-	-	-	-	-	-	-	





## Раздел 4

### План границ объекта



Масштаб 1:20 000

Используемые условные знаки и обозначения:

-  - границы объекта
-  - граница городского округа Домодедово Московской области
-  - границы земельных участков по сведениям ЕГРН
-  - границы территориальных зон по сведениям ЕГРН
- 15• - характерная точка границы объекта

Подпись \_\_\_\_\_ Дата « \_\_\_\_ » \_\_\_\_\_ 20\_\_ г.

Место для оттиска печати (при наличии) лица, составившего описание местоположения границ объекта

## ОПИСАНИЕ МЕСТОПОЛОЖЕНИЯ ГРАНИЦ

### Щеглятьево

(наименование объекта, местоположение границ которого описано (далее - объект))

#### Раздел 1

#### Сведения об объекте

№ п/п	Характеристики объекта	Описание характеристик
1	2	3
1.	Местоположение объекта	Московская область, городской округ Домодедово
2.	Площадь объекта +/- величина погрешности определения площади (P +/- Дельта P)	3997500 кв. м ± 700 кв. м
3.	Иные характеристики объекта	

**Раздел 2**

## Сведения о местоположении границ объекта

1. Система координат МСК-50, зона 2

2. Сведения о характерных точках границ объекта

Обозначение характерных точек границ	Координаты, м		Метод определения координат характерной точки	Средняя квадратическая погрешность положения характерной точки (Mt), м	Описание обозначения точки на местности (при наличии)
	X	Y			
1	2	3	4	5	6
1	403374.51	2199226.06	Картометрический	0,1	-
2	403438.79	2199289.25	Картометрический	0,1	-
3	403477.30	2199285.03	Картометрический	0,1	-
4	403479.28	2199361.58	Картометрический	0,1	-
5	403470.50	2199405.52	Картометрический	0,1	-
6	403429.55	2199384.66	Картометрический	0,1	-
7	403307.57	2199175.32	Картометрический	0,1	-
8	403305.88	2199136.90	Картометрический	0,1	-
9	403245.68	2198933.12	Картометрический	0,1	-
10	403222.50	2198896.24	Картометрический	0,1	-
11	403146.65	2198927.50	Картометрический	0,1	-
12	403066.64	2198995.93	Картометрический	0,1	-
13	403022.14	2198995.93	Картометрический	0,1	-
14	402943.02	2198895.38	Картометрический	0,1	-
15	402755.91	2199066.51	Картометрический	0,1	-
16	402760.82	2199092.68	Картометрический	0,1	-
17	402751.06	2199101.46	Картометрический	0,1	-
18	402747.03	2199082.96	Картометрический	0,1	-
19	402735.99	2199085.97	Картометрический	0,1	-
20	402713.90	2199008.65	Картометрический	0,1	-
21	402628.21	2198686.66	Картометрический	0,1	-
22	402345.89	2198716.54	Картометрический	0,1	-
23	402120.79	2198742.89	Картометрический	0,1	-
24	402024.73	2198755.61	Картометрический	0,1	-
25	401640.48	2198797.11	Картометрический	0,1	-
26	401593.62	2198801.13	Картометрический	0,1	-
27	401345.94	2198827.91	Картометрический	0,1	-
28	401287.03	2198973.84	Картометрический	0,1	-
29	401098.59	2199483.94	Картометрический	0,1	-
30	401055.75	2199518.75	Картометрический	0,1	-
31	401221.76	2199627.20	Картометрический	0,1	-
32	401373.05	2199727.61	Картометрический	0,1	-
33	401501.58	2199803.92	Картометрический	0,1	-
34	401674.29	2199921.74	Картометрический	0,1	-
35	401793.45	2200002.07	Картометрический	0,1	-

## Раздел 2

### Сведения о местоположении границ объекта

Обозначение характерных точек границ	Координаты, м		Метод определения координат характерной точки	Средняя квадратическая погрешность положения характерной точки (Мт), м	Описание обозначения точки на местности (при наличии)
	X	Y			
1	2	3	4	5	6
36	401916.62	2200081.06	Картометрический	0,1	-
37	401820.22	2200384.98	Картометрический	0,1	-
38	401776.38	2200478.86	Картометрический	0,1	-
39	401812.68	2200530.24	Картометрический	0,1	-
40	401724.34	2200655.25	Картометрический	0,1	-
41	401606.82	2200797.11	Картометрический	0,1	-
42	401434.97	2200940.76	Картометрический	0,1	-
43	401499.39	2200974.90	Картометрический	0,1	-
44	401505.38	2201017.94	Картометрический	0,1	-
45	401467.95	2201070.72	Картометрический	0,1	-
46	401524.67	2201121.51	Картометрический	0,1	-
47	401567.14	2201191.99	Картометрический	0,1	-
48	401599.65	2201185.77	Картометрический	0,1	-
49	401701.40	2201144.27	Картометрический	0,1	-
50	401829.89	2200998.85	Картометрический	0,1	-
51	401898.88	2201072.64	Картометрический	0,1	-
52	401929.83	2201034.03	Картометрический	0,1	-
53	401982.23	2200923.24	Картометрический	0,1	-
54	402022.05	2200893.90	Картометрический	0,1	-
55	402075.61	2200821.61	Картометрический	0,1	-
56	402064.90	2200730.57	Картометрический	0,1	-
57	402082.30	2200643.54	Картометрический	0,1	-
58	402129.83	2200560.53	Картометрический	0,1	-
59	402137.28	2200605.02	Картометрический	0,1	-
60	402154.27	2200630.10	Картометрический	0,1	-
61	402134.19	2200684.53	Картометрический	0,1	-
62	402192.09	2200739.94	Картометрический	0,1	-
63	402403.62	2200796.17	Картометрический	0,1	-
64	402572.99	2201007.71	Картометрический	0,1	-
65	402580.92	2201070.19	Картометрический	0,1	-
66	402997.07	2200973.10	Картометрический	0,1	-
67	402981.61	2200846.06	Картометрический	0,1	-
68	403085.80	2200810.70	Картометрический	0,1	-
69	403135.10	2200922.74	Картометрический	0,1	-
70	403514.14	2200784.48	Картометрический	0,1	-
71	403350.80	2200399.84	Картометрический	0,1	-
72	403293.90	2200262.77	Картометрический	0,1	-
73	403282.11	2200229.93	Картометрический	0,1	-
74	403276.96	2200185.30	Картометрический	0,1	-
75	403277.79	2200114.60	Картометрический	0,1	-

## Раздел 2

### Сведения о местоположении границ объекта

Обозначение характерных точек границ	Координаты, м		Метод определения координат характерной точки	Средняя квадратическая погрешность положения характерной точки (Mt), м	Описание обозначения точки на местности (при наличии)
	X	Y			
1	2	3	4	5	6
76	403281.98	2200053.75	Картометрический	0,1	-
77	403289.93	2200014.97	Картометрический	0,1	-
78	403308.63	2200022.96	Картометрический	0,1	-
79	403308.67	2200022.97	Картометрический	0,1	-
80	403330.07	2199920.26	Картометрический	0,1	-
81	403335.50	2199879.72	Картометрический	0,1	-
82	403332.50	2199850.06	Картометрический	0,1	-
83	403322.96	2199824.80	Картометрический	0,1	-
84	403306.12	2199803.99	Картометрический	0,1	-
85	403290.13	2199787.67	Картометрический	0,1	-
86	403299.23	2199774.71	Картометрический	0,1	-
87	403300.39	2199773.06	Картометрический	0,1	-
88	403323.51	2199740.15	Картометрический	0,1	-
89	403324.91	2199738.15	Картометрический	0,1	-
90	403354.29	2199696.32	Картометрический	0,1	-
91	403355.42	2199694.72	Картометрический	0,1	-
92	403356.89	2199692.62	Картометрический	0,1	-
93	403451.39	2199560.48	Картометрический	0,1	-
94	403533.26	2199463.78	Картометрический	0,1	-
95	403574.88	2199436.99	Картометрический	0,1	-
96	403568.44	2199341.26	Картометрический	0,1	-
97	403560.49	2199119.74	Картометрический	0,1	-
98	403560.17	2198964.87	Картометрический	0,1	-
99	403473.96	2198940.35	Картометрический	0,1	-
100	403426.98	2199035.13	Картометрический	0,1	-
101	403349.78	2199119.47	Картометрический	0,1	-
102	403338.24	2199165.62	Картометрический	0,1	-
1	403374.51	2199226.06	Картометрический	0,1	-

### 3. Сведения о характерных точках части (частей) границы объекта

Обозначение характерных точек границ	Координаты, м		Метод определения координат характерной точки	Средняя квадратическая погрешность положения характерной точки (Mt), м	Описание обозначения точки на местности (при наличии)
	X	Y			
1	2	3	4	5	6
-	-	-	-	-	-

### Раздел 3

#### Сведения о местоположении измененных (уточненных) границ объекта

1. Система координат -

2. Сведения о характерных точках границ объекта

Обозначение характерных точек границ	Существующие координаты, м		Измененные (уточненные) координаты, м		Метод определения координат характерной точки	Средняя квадратическая погрешность положения характерной точки (Mt), м	Описание обозначения точки на местности (при наличии)
	X	Y	X	Y			
1	2	3	4	5	6	7	8
-	-	-	-	-	-	-	

3. Сведения о характерных точках части (частей) границы объекта

Обозначение характерных точек границ	Существующие координаты, м		Измененные (уточненные) координаты, м		Метод определения координат характерной точки	Средняя квадратическая погрешность положения характерной точки (Mt), м	Описание обозначения точки на местности (при наличии)
	X	Y	X	Y			
1	2	3	4	5	6	7	8
-	-	-	-	-	-	-	



## Раздел 4

### План границ объекта



Масштаб 1:15 000

Используемые условные знаки и обозначения:

- - границы объекта
- - граница городского округа Домодедово Московской области
- - границы земельных участков по сведениям ЕГРН
- - границы территориальных зон по сведениям ЕГРН
- 15• - характерная точка границы объекта

Подпись \_\_\_\_\_ Дата « \_\_\_\_ » \_\_\_\_\_ 20\_\_ г.

Место для оттиска печати (при наличии) лица, составившего описание местоположения границ объекта

## ОПИСАНИЕ МЕСТОПОЛОЖЕНИЯ ГРАНИЦ

### Щербинка

(наименование объекта, местоположение границ которого описано (далее - объект))

#### Раздел 1

#### Сведения об объекте

№ п/п	Характеристики объекта	Описание характеристик
1	2	3
1.	Местоположение объекта	Московская область, городской округ Домодедово
2.	Площадь объекта +/- величина погрешности определения площади (P +/- Дельта P)	187791 кв. м ± 152 кв. м
3.	Иные характеристики объекта	

## Раздел 2

### Сведения о местоположении границ объекта

1. Система координат МСК-50, зона 2

2. Сведения о характерных точках границ объекта

Обозначение характерных точек границ	Координаты, м		Метод определения координат характерной точки	Средняя квадратическая погрешность положения характерной точки (Mt), м	Описание обозначения точки на местности (при наличии)
	X	Y			
1	2	3	4	5	6
1	433096.67	2197520.64	Картометрический	0,1	-
2	433113.35	2197513.81	Картометрический	0,1	-
3	433132.22	2197506.09	Картометрический	0,1	-
4	433139.00	2197518.29	Картометрический	0,1	-
5	433152.78	2197512.25	Картометрический	0,1	-
6	433145.41	2197500.70	Картометрический	0,1	-
7	433138.65	2197486.32	Картометрический	0,1	-
8	433156.69	2197477.90	Картометрический	0,1	-
9	433159.85	2197484.81	Картометрический	0,1	-
10	433181.26	2197473.60	Картометрический	0,1	-
11	433177.81	2197468.04	Картометрический	0,1	-
12	433179.08	2197467.45	Картометрический	0,1	-
13	433204.74	2197461.59	Картометрический	0,1	-
14	433259.39	2197423.07	Картометрический	0,1	-
15	433301.45	2197393.44	Картометрический	0,1	-
16	433311.71	2197376.58	Картометрический	0,1	-
17	433310.25	2197351.67	Картометрический	0,1	-
18	433320.51	2197340.67	Картометрический	0,1	-
19	433325.95	2197337.11	Картометрический	0,1	-
20	433328.83	2197336.37	Картометрический	0,1	-
21	433336.01	2197337.64	Картометрический	0,1	-
22	433355.04	2197328.02	Картометрический	0,1	-
23	433364.52	2197320.94	Картометрический	0,1	-
24	433367.97	2197318.00	Картометрический	0,1	-
25	433369.00	2197317.12	Картометрический	0,1	-
26	433371.48	2197315.32	Картометрический	0,1	-
27	433379.00	2197309.89	Картометрический	0,1	-
28	433386.39	2197305.30	Картометрический	0,1	-
29	433388.96	2197303.41	Картометрический	0,1	-
30	433395.98	2197298.24	Картометрический	0,1	-
31	433397.86	2197296.27	Картометрический	0,1	-
32	433405.93	2197287.06	Картометрический	0,1	-
33	433411.42	2197283.81	Картометрический	0,1	-
34	433431.59	2197271.85	Картометрический	0,1	-
35	433439.92	2197271.45	Картометрический	0,1	-

## Раздел 2

### Сведения о местоположении границ объекта

Обозначение характерных точек границ	Координаты, м		Метод определения координат характерной точки	Средняя квадратическая погрешность положения характерной точки (Мт), м	Описание обозначения точки на местности (при наличии)
	X	Y			
1	2	3	4	5	6
36	433440.32	2197271.28	Картометрический	0,1	-
37	433479.32	2197231.46	Картометрический	0,1	-
38	433480.36	2197227.71	Картометрический	0,1	-
39	433558.24	2197330.29	Картометрический	0,1	-
40	433637.56	2197315.76	Картометрический	0,1	-
41	433740.18	2197315.40	Картометрический	0,1	-
42	433776.51	2197313.74	Картометрический	0,1	-
43	433782.71	2197313.45	Картометрический	0,1	-
44	433779.37	2197307.20	Картометрический	0,1	-
45	433778.69	2197305.67	Картометрический	0,1	-
46	433762.76	2197265.71	Картометрический	0,1	-
47	433755.26	2197265.79	Картометрический	0,1	-
48	433726.55	2197266.13	Картометрический	0,1	-
49	433719.38	2197264.74	Картометрический	0,1	-
50	433709.70	2197266.58	Картометрический	0,1	-
51	433701.58	2197264.74	Картометрический	0,1	-
52	433686.38	2197263.56	Картометрический	0,1	-
53	433663.40	2197257.48	Картометрический	0,1	-
54	433647.26	2197247.23	Картометрический	0,1	-
55	433630.74	2197232.42	Картометрический	0,1	-
56	433620.48	2197201.46	Картометрический	0,1	-
57	433564.12	2197183.88	Картометрический	0,1	-
58	433490.07	2197095.15	Картометрический	0,1	-
59	433132.42	2196994.14	Картометрический	0,1	-
60	433108.87	2197073.31	Картометрический	0,1	-
61	433055.46	2197049.53	Картометрический	0,1	-
62	433048.29	2197056.44	Картометрический	0,1	-
63	433012.81	2197088.16	Картометрический	0,1	-
64	433026.46	2197109.88	Картометрический	0,1	-
65	433016.89	2197119.55	Картометрический	0,1	-
66	433048.53	2197155.27	Картометрический	0,1	-
67	433040.36	2197166.18	Картометрический	0,1	-
68	433037.07	2197182.52	Картометрический	0,1	-
69	433033.49	2197207.22	Картометрический	0,1	-
70	433035.81	2197252.13	Картометрический	0,1	-
71	432994.52	2197336.87	Картометрический	0,1	-
72	433052.35	2197418.06	Картометрический	0,1	-
73	433060.67	2197436.24	Картометрический	0,1	-
74	433070.29	2197457.28	Картометрический	0,1	-
75	433061.59	2197461.03	Картометрический	0,1	-

## Раздел 2

### Сведения о местоположении границ объекта

Обозначение характерных точек границ	Координаты, м		Метод определения координат характерной точки	Средняя квадратическая погрешность положения характерной точки (M <sub>t</sub> ), м	Описание обозначения точки на местности (при наличии)
	X	Y			
1	2	3	4	5	6
76	433070.53	2197481.26	Картометрический	0,1	-
77	433074.39	2197479.67	Картометрический	0,1	-
78	433079.40	2197467.46	Картометрический	0,1	-
79	433085.61	2197475.26	Картометрический	0,1	-
80	433100.67	2197494.15	Картометрический	0,1	-
81	433087.72	2197499.45	Картометрический	0,1	-
82	433089.96	2197504.76	Картометрический	0,1	-
1	433096.67	2197520.64	Картометрический	0,1	-
83	433143.64	2197109.41	Картометрический	0,1	-
84	433145.84	2197107.62	Картометрический	0,1	-
85	433145.50	2197109.81	Картометрический	0,1	-
83	433143.64	2197109.41	Картометрический	0,1	-

### 3. Сведения о характерных точках части (частей) границы объекта

Обозначение характерных точек границ	Координаты, м		Метод определения координат характерной точки	Средняя квадратическая погрешность положения характерной точки (M <sub>t</sub> ), м	Описание обозначения точки на местности (при наличии)
	X	Y			
1	2	3	4	5	6
-	-	-	-	-	-

### Раздел 3

#### Сведения о местоположении измененных (уточненных) границ объекта

1. Система координат -

2. Сведения о характерных точках границ объекта

Обозначение характерных точек границ	Существующие координаты, м		Измененные (уточненные) координаты, м		Метод определения координат характерной точки	Средняя квадратическая погрешность положения характерной точки (Mt), м	Описание обозначения точки на местности (при наличии)
	X	Y	X	Y			
1	2	3	4	5	6	7	8
-	-	-	-	-	-	-	

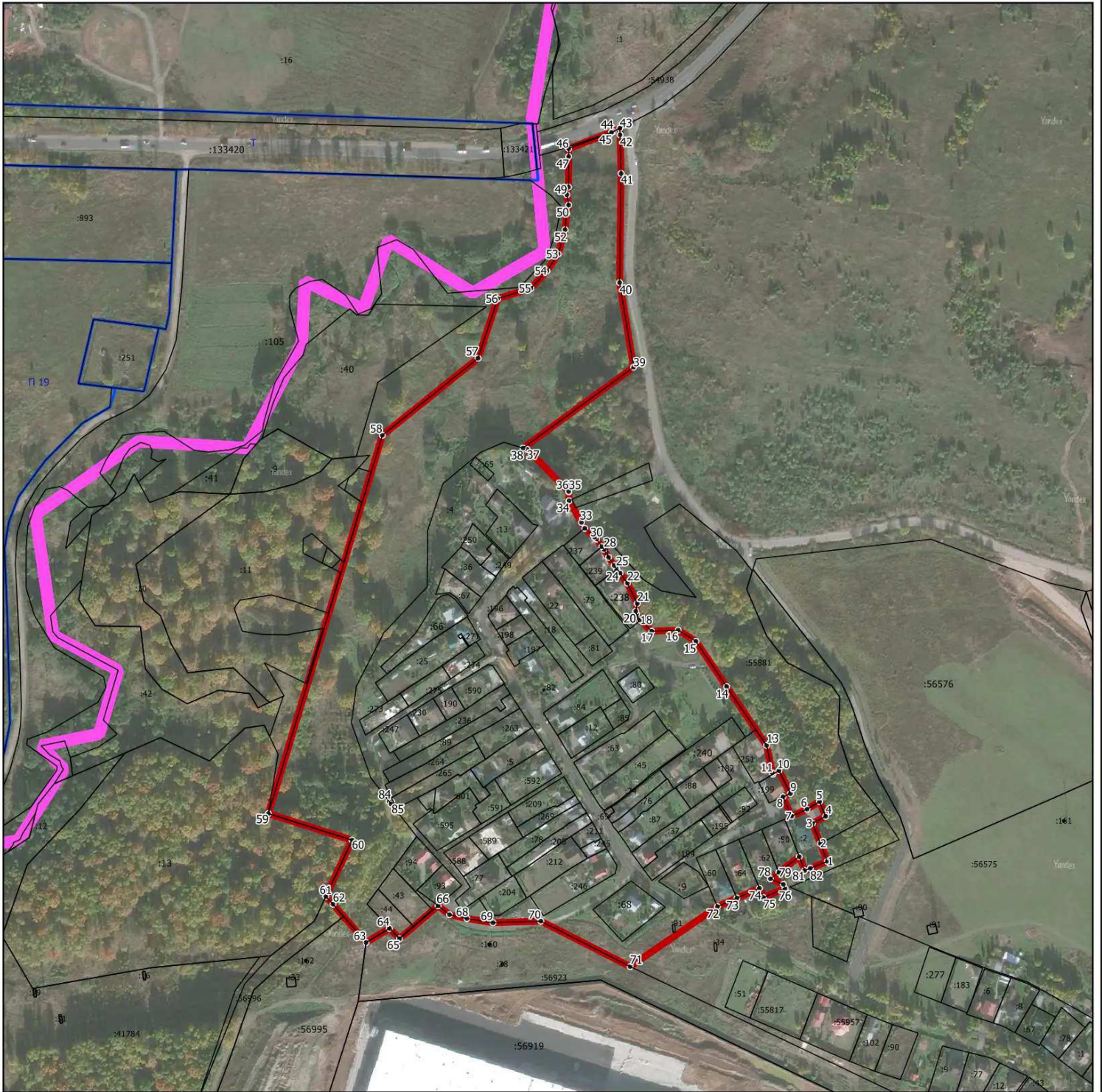
3. Сведения о характерных точках части (частей) границы объекта

Обозначение характерных точек границ	Существующие координаты, м		Измененные (уточненные) координаты, м		Метод определения координат характерной точки	Средняя квадратическая погрешность положения характерной точки (Mt), м	Описание обозначения точки на местности (при наличии)
	X	Y	X	Y			
1	2	3	4	5	6	7	8
-	-	-	-	-	-	-	



## Раздел 4

### План границ объекта



Масштаб 1:5 000

Используемые условные знаки и обозначения:

- граница объекта
- граница городского округа Домодедово Московской области
- границы земельных участков по сведениям ЕГРН
- границы территориальных зон по сведениям ЕГРН
- 15° - характерная точка границы объекта

Подпись \_\_\_\_\_ Дата «    »    20\_\_ г.

Место для оттиска печати (при наличии) лица, составившего описание местоположения границ объекта



## ОПИСАНИЕ МЕСТОПОЛОЖЕНИЯ ГРАНИЦ

Юдино

(наименование объекта, местоположение границ которого описано (далее - объект))

### Раздел 1

#### Сведения об объекте

№ п/п	Характеристики объекта	Описание характеристик
1	2	3
1.	Местоположение объекта	Московская область, городской округ Домодедово
2.	Площадь объекта +/- величина погрешности определения площади (P +/- Дельта P)	308372 кв. м ± 194 кв. м
3.	Иные характеристики объекта	

**Раздел 2**

## Сведения о местоположении границ объекта

1. Система координат МСК-50, зона 2

2. Сведения о характерных точках границ объекта

Обозначение характерных точек границ	Координаты, м		Метод определения координат характерной точки	Средняя квадратическая погрешность положения характерной точки (Mt), м	Описание обозначения точки на местности (при наличии)
	X	Y			
1	2	3	4	5	6
1	417484.12	2217361.82	Картометрический	0,1	-
2	417577.58	2217366.40	Картометрический	0,1	-
3	417564.42	2217473.25	Картометрический	0,1	-
4	417600.11	2217479.50	Картометрический	0,1	-
5	417617.78	2217493.50	Картометрический	0,1	-
6	417631.96	2217522.87	Картометрический	0,1	-
7	417661.47	2217547.54	Картометрический	0,1	-
8	417704.11	2217549.42	Картометрический	0,1	-
9	417715.11	2217562.56	Картометрический	0,1	-
10	417720.20	2217585.89	Картометрический	0,1	-
11	417718.59	2217617.27	Картометрический	0,1	-
12	417728.25	2217653.48	Картометрический	0,1	-
13	417796.20	2217667.43	Картометрический	0,1	-
14	417938.72	2217661.10	Картометрический	0,1	-
15	418070.22	2217655.78	Картометрический	0,1	-
16	418175.38	2217619.82	Картометрический	0,1	-
17	418265.26	2217558.21	Картометрический	0,1	-
18	418301.71	2217535.29	Картометрический	0,1	-
19	418353.06	2217513.30	Картометрический	0,1	-
20	418441.94	2217465.70	Картометрический	0,1	-
21	418463.95	2217438.71	Картометрический	0,1	-
22	418456.95	2217399.07	Картометрический	0,1	-
23	418425.79	2217314.87	Картометрический	0,1	-
24	418394.63	2217230.67	Картометрический	0,1	-
25	418129.17	2217269.33	Картометрический	0,1	-
26	418114.32	2217265.64	Картометрический	0,1	-
27	418063.64	2217280.54	Картометрический	0,1	-
28	417769.69	2217252.38	Картометрический	0,1	-
29	417508.05	2217222.08	Картометрический	0,1	-
30	417494.61	2217238.89	Картометрический	0,1	-
31	417481.73	2217276.95	Картометрический	0,1	-
1	417484.12	2217361.82	Картометрический	0,1	-

## Раздел 2

### Сведения о местоположении границ объекта

#### 3. Сведения о характерных точках части (частей) границы объекта

Обозначение характерных точек границ	Координаты, м		Метод определения координат характерной точки	Средняя квадратическая погрешность положения характерной точки (M <sub>t</sub> ), м	Описание обозначения точки на местности (при наличии)
	X	Y			
1	2	3	4	5	6
-	-	-	-	-	-

### Раздел 3

#### Сведения о местоположении измененных (уточненных) границ объекта

1. Система координат -

2. Сведения о характерных точках границ объекта

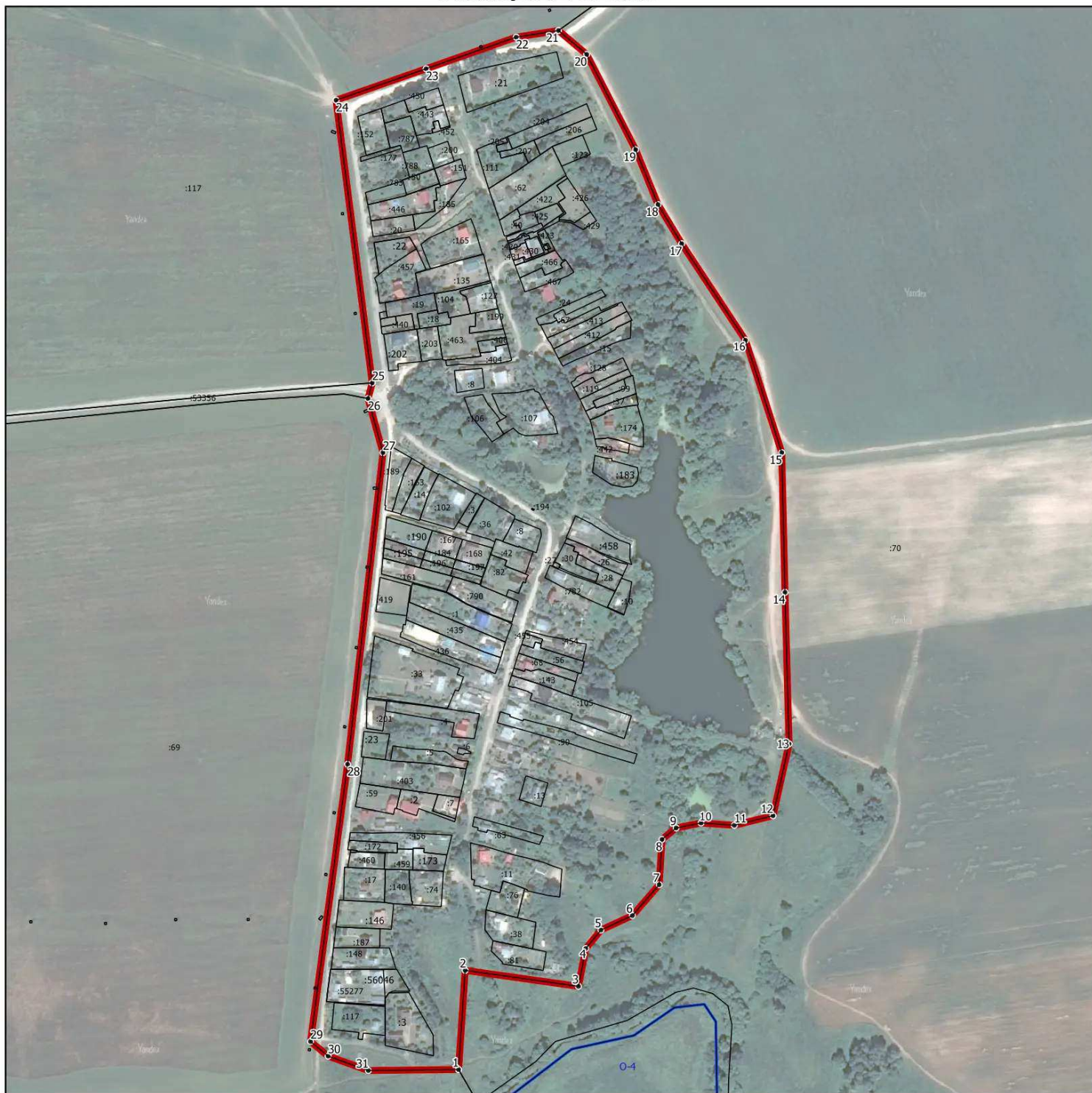
Обозначение характерных точек границ	Существующие координаты, м		Измененные (уточненные) координаты, м		Метод определения координат характерной точки	Средняя квадратическая погрешность положения характерной точки (Mt), м	Описание обозначения точки на местности (при наличии)
	X	Y	X	Y			
1	2	3	4	5	6	7	8
-	-	-	-	-	-	-	

3. Сведения о характерных точках части (частей) границы объекта

Обозначение характерных точек границ	Существующие координаты, м		Измененные (уточненные) координаты, м		Метод определения координат характерной точки	Средняя квадратическая погрешность положения характерной точки (Mt), м	Описание обозначения точки на местности (при наличии)
	X	Y	X	Y			
1	2	3	4	5	6	7	8
-	-	-	-	-	-	-	

## Раздел 4

### План границ объекта



Масштаб 1:5 000

Используемые условные знаки и обозначения:

- - граница объекта
- - границы земельных участков по сведениям ЕГРН
- - границы территориальных зон по сведениям ЕГРН
- 15• - характерная точка границы объекта

Подпись \_\_\_\_\_ Дата «    »    20\_\_ г.

Место для оттиска печати (при наличии) лица, составившего описание местоположения границ объекта

**ОПИСАНИЕ МЕСТОПОЛОЖЕНИЯ ГРАНИЦ**  
**Юрьевка**

(наименование объекта, местоположение границ которого описано (далее - объект))

**Раздел 1**

**Сведения об объекте**

<b>№ п/п</b>	<b>Характеристики объекта</b>	<b>Описание характеристик</b>
<b>1</b>	<b>2</b>	<b>3</b>
1.	Местоположение объекта	Московская область, городской округ Домодедово
2.	Площадь объекта +/- величина погрешности определения площади (P +/- Дельта P)	594281 кв. м ± 270 кв. м
3.	Иные характеристики объекта	

**Раздел 2**

## Сведения о местоположении границ объекта

1. Система координат МСК-50, зона 2

2. Сведения о характерных точках границ объекта

Обозначение характерных точек границ	Координаты, м		Метод определения координат характерной точки	Средняя квадратическая погрешность положения характерной точки (Mt), м	Описание обозначения точки на местности (при наличии)
	X	Y			
1	2	3	4	5	6
1	407569.59	2212649.76	Картометрический	0,1	-
2	407572.08	2212692.40	Картометрический	0,1	-
3	407578.22	2212692.39	Картометрический	0,1	-
4	407650.10	2212691.89	Картометрический	0,1	-
5	407749.89	2212691.20	Картометрический	0,1	-
6	407793.82	2212690.82	Картометрический	0,1	-
7	407798.00	2212690.78	Картометрический	0,1	-
8	407801.89	2212690.84	Картометрический	0,1	-
9	407802.95	2212694.48	Картометрический	0,1	-
10	407801.64	2212738.45	Картометрический	0,1	-
11	407798.32	2212894.38	Картометрический	0,1	-
12	407798.22	2212899.23	Картометрический	0,1	-
13	407798.44	2212914.75	Картометрический	0,1	-
14	407797.97	2212938.28	Картометрический	0,1	-
15	407797.50	2212961.80	Картометрический	0,1	-
16	407797.03	2212985.33	Картометрический	0,1	-
17	407796.56	2213008.85	Картометрический	0,1	-
18	407796.09	2213032.38	Картометрический	0,1	-
19	407795.47	2213063.37	Картометрический	0,1	-
20	407794.42	2213082.99	Картометрический	0,1	-
21	407845.22	2213060.58	Картометрический	0,1	-
22	407899.17	2213156.52	Картометрический	0,1	-
23	407911.64	2213178.99	Картометрический	0,1	-
24	407914.55	2213184.23	Картометрический	0,1	-
25	407914.56	2213184.23	Картометрический	0,1	-
26	407925.12	2213203.26	Картометрический	0,1	-
27	407935.66	2213222.25	Картометрический	0,1	-
28	407941.19	2213220.02	Картометрический	0,1	-
29	407965.48	2213210.24	Картометрический	0,1	-
30	407986.24	2213201.88	Картометрический	0,1	-
31	407998.66	2213213.34	Картометрический	0,1	-
32	408004.11	2213236.42	Картометрический	0,1	-
33	408015.47	2213284.49	Картометрический	0,1	-
34	408037.41	2213303.67	Картометрический	0,1	-
35	408070.45	2213315.37	Картометрический	0,1	-



## Раздел 2

### Сведения о местоположении границ объекта

Обозначение характерных точек границ	Координаты, м		Метод определения координат характерной точки	Средняя квадратическая погрешность положения характерной точки (Mт), м	Описание обозначения точки на местности (при наличии)
	X	Y			
1	2	3	4	5	6
36	408113.14	2213330.49	Картометрический	0,1	-
37	408121.09	2213333.31	Картометрический	0,1	-
38	408164.66	2213348.74	Картометрический	0,1	-
39	408250.77	2213359.93	Картометрический	0,1	-
40	408260.75	2213361.22	Картометрический	0,1	-
41	408294.35	2213418.16	Картометрический	0,1	-
42	408309.39	2213443.64	Картометрический	0,1	-
43	408358.60	2213408.63	Картометрический	0,1	-
44	408384.09	2213389.61	Картометрический	0,1	-
45	408335.45	2213297.49	Картометрический	0,1	-
46	408322.51	2213272.99	Картометрический	0,1	-
47	408315.95	2213260.57	Картометрический	0,1	-
48	408302.73	2213235.53	Картометрический	0,1	-
49	408342.77	2213220.49	Картометрический	0,1	-
50	408360.30	2213253.12	Картометрический	0,1	-
51	408414.30	2213241.03	Картометрический	0,1	-
52	408414.56	2213205.90	Картометрический	0,1	-
53	408414.99	2213165.84	Картометрический	0,1	-
54	408414.16	2213131.50	Картометрический	0,1	-
55	408415.21	2213098.43	Картометрический	0,1	-
56	408415.96	2213074.78	Картометрический	0,1	-
57	408416.63	2213067.42	Картометрический	0,1	-
58	408416.73	2213066.27	Картометрический	0,1	-
59	408430.62	2213066.49	Картометрический	0,1	-
60	408434.53	2213052.08	Картометрический	0,1	-
61	408440.52	2213031.95	Картометрический	0,1	-
62	408445.65	2213013.15	Картометрический	0,1	-
63	408447.54	2213005.92	Картометрический	0,1	-
64	408479.52	2213011.89	Картометрический	0,1	-
65	408487.54	2212980.36	Картометрический	0,1	-
66	408484.87	2212978.94	Картометрический	0,1	-
67	408483.81	2212978.77	Картометрический	0,1	-
68	408464.34	2212971.29	Картометрический	0,1	-
69	408443.84	2212966.23	Картометрический	0,1	-
70	408425.81	2212960.87	Картометрический	0,1	-
71	408415.80	2212957.94	Картометрический	0,1	-
72	408416.73	2212954.33	Картометрический	0,1	-
73	408407.95	2212951.74	Картометрический	0,1	-
74	408388.77	2212946.08	Картометрический	0,1	-
75	408388.66	2212946.39	Картометрический	0,1	-

## Раздел 2

### Сведения о местоположении границ объекта

Обозначение характерных точек границ	Координаты, м		Метод определения координат характерной точки	Средняя квадратическая погрешность положения характерной точки (Мт), м	Описание обозначения точки на местности (при наличии)
	X	Y			
1	2	3	4	5	6
76	408369.57	2212940.44	Картометрический	0,1	-
77	408350.48	2212934.49	Картометрический	0,1	-
78	408350.72	2212933.81	Картометрический	0,1	-
79	408335.76	2212929.42	Картометрический	0,1	-
80	408355.65	2212877.23	Картометрический	0,1	-
81	408396.10	2212773.21	Картометрический	0,1	-
82	408414.43	2212725.54	Картометрический	0,1	-
83	408421.93	2212707.05	Картометрический	0,1	-
84	408422.05	2212706.77	Картометрический	0,1	-
85	408440.65	2212675.28	Картометрический	0,1	-
86	408477.61	2212615.70	Картометрический	0,1	-
87	408497.54	2212627.63	Картометрический	0,1	-
88	408516.32	2212639.39	Картометрический	0,1	-
89	408519.59	2212638.73	Картометрический	0,1	-
90	408558.35	2212575.61	Картометрический	0,1	-
91	408639.56	2212383.15	Картометрический	0,1	-
92	408633.07	2212382.51	Картометрический	0,1	-
93	408589.04	2212387.96	Картометрический	0,1	-
94	408572.92	2212370.83	Картометрический	0,1	-
95	408542.68	2212371.84	Картометрический	0,1	-
96	408513.46	2212369.82	Картометрический	0,1	-
97	408509.50	2212367.24	Картометрический	0,1	-
98	408502.02	2212368.62	Картометрический	0,1	-
99	408481.40	2212348.00	Картометрический	0,1	-
100	408477.13	2212333.05	Картометрический	0,1	-
101	408473.15	2212326.49	Картометрический	0,1	-
102	408471.13	2212286.18	Картометрический	0,1	-
103	408461.05	2212242.84	Картометрический	0,1	-
104	408470.48	2212230.28	Картометрический	0,1	-
105	408373.26	2212143.32	Картометрический	0,1	-
106	408119.62	2212392.73	Картометрический	0,1	-
107	408123.72	2212405.03	Картометрический	0,1	-
108	408126.20	2212413.03	Картометрический	0,1	-
109	408126.23	2212416.72	Картометрический	0,1	-
110	408120.43	2212437.34	Картометрический	0,1	-
111	408118.41	2212453.47	Картометрический	0,1	-
112	408115.46	2212454.73	Картометрический	0,1	-
113	408107.14	2212465.59	Картометрический	0,1	-
114	408086.51	2212467.06	Картометрический	0,1	-
115	408072.78	2212480.10	Картометрический	0,1	-

## Раздел 2

### Сведения о местоположении границ объекта

Обозначение характерных точек границ	Координаты, м		Метод определения координат характерной точки	Средняя квадратическая погрешность положения характерной точки (Мт), м	Описание обозначения точки на местности (при наличии)
	X	Y			
1	2	3	4	5	6
116	408073.87	2212536.19	Картометрический	0,1	-
117	408079.11	2212567.81	Картометрический	0,1	-
118	408058.10	2212581.08	Картометрический	0,1	-
119	408032.38	2212570.37	Картометрический	0,1	-
120	408012.63	2212560.83	Картометрический	0,1	-
121	408012.45	2212567.46	Картометрический	0,1	-
122	408003.29	2212564.86	Картометрический	0,1	-
123	407977.33	2212561.04	Картометрический	0,1	-
124	407956.10	2212563.83	Картометрический	0,1	-
125	407950.38	2212563.68	Картометрический	0,1	-
126	407948.92	2212564.78	Картометрический	0,1	-
127	407948.32	2212564.86	Картометрический	0,1	-
128	407919.31	2212577.84	Картометрический	0,1	-
129	407916.62	2212578.12	Картометрический	0,1	-
130	407913.84	2212581.45	Картометрический	0,1	-
131	407874.54	2212590.52	Картометрический	0,1	-
132	407843.07	2212585.52	Картометрический	0,1	-
133	407813.18	2212588.53	Картометрический	0,1	-
134	407749.82	2212627.47	Картометрический	0,1	-
135	407729.42	2212630.83	Картометрический	0,1	-
136	407694.15	2212632.85	Картометрический	0,1	-
137	407692.10	2212631.98	Картометрический	0,1	-
138	407657.48	2212630.70	Картометрический	0,1	-
139	407656.27	2212626.84	Картометрический	0,1	-
1	407569.59	2212649.76	Картометрический	0,1	-

### 3. Сведения о характерных точках части (частей) границы объекта

Обозначение характерных точек границ	Координаты, м		Метод определения координат характерной точки	Средняя квадратическая погрешность положения характерной точки (Мт), м	Описание обозначения точки на местности (при наличии)
	X	Y			
1	2	3	4	5	6
-	-	-	-	-	-

### Раздел 3

#### Сведения о местоположении измененных (уточненных) границ объекта

1. Система координат -

2. Сведения о характерных точках границ объекта

Обозначение характерных точек границ	Существующие координаты, м		Измененные (уточненные) координаты, м		Метод определения координат характерной точки	Средняя квадратическая погрешность положения характерной точки (Mt), м	Описание обозначения точки на местности (при наличии)
	X	Y	X	Y			
1	2	3	4	5	6	7	8
-	-	-	-	-	-	-	

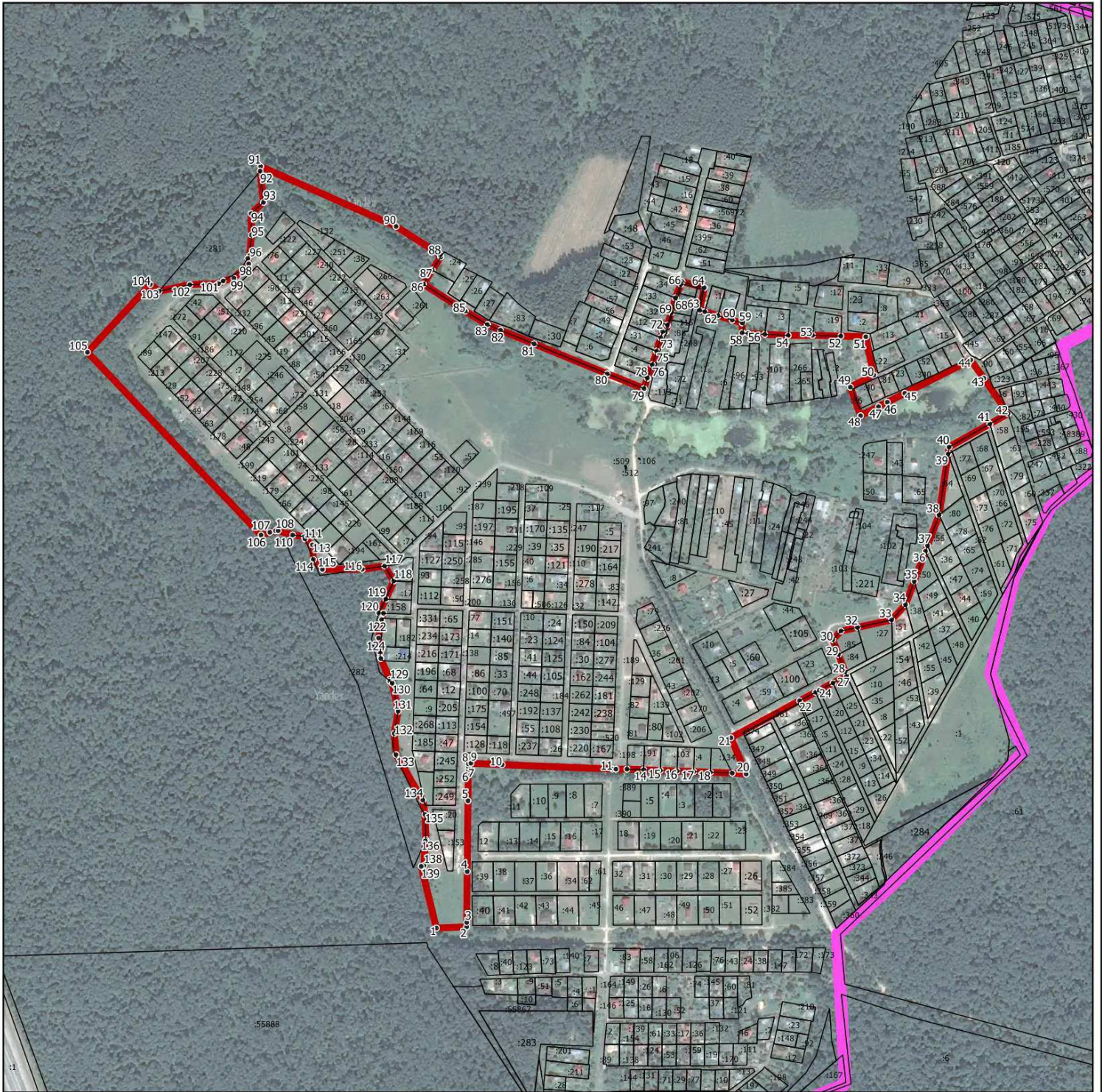
3. Сведения о характерных точках части (частей) границы объекта

Обозначение характерных точек границ	Существующие координаты, м		Измененные (уточненные) координаты, м		Метод определения координат характерной точки	Средняя квадратическая погрешность положения характерной точки (Mt), м	Описание обозначения точки на местности (при наличии)
	X	Y	X	Y			
1	2	3	4	5	6	7	8
-	-	-	-	-	-	-	






## Раздел 4

### План границ объекта



Масштаб 1:7 500

Используемые условные знаки и обозначения:

-  - граница объекта
-  - граница городского округа Домодедово Московской области
-  - границы земельных участков по сведениям ЕГРН
- 15• - характерная точка границы объекта

Подпись \_\_\_\_\_ Дата « \_\_\_\_\_ » \_\_\_\_\_ 20\_\_ г.

Место для оттиска печати (при наличии) лица, составившего описание местоположения границ объекта



# ОПИСАНИЕ МЕСТОПОЛОЖЕНИЯ ГРАНИЦ

## Юсупово

(наименование объекта, местоположение границ которого описано (далее - объект))

### Раздел 1

#### Сведения об объекте

№ п/п	Характеристики объекта	Описание характеристик
1	2	3
1.	Местоположение объекта	Московская область, городской округ Домодедово
2.	Площадь объекта +/- величина погрешности определения площади (P +/- Дельта P)	1532255 кв. м ± 433 кв. м
3.	Иные характеристики объекта	

**Раздел 2**

## Сведения о местоположении границ объекта

1. Система координат МСК-50, зона 2

2. Сведения о характерных точках границ объекта

Обозначение характерных точек границ	Координаты, м		Метод определения координат характерной точки	Средняя квадратическая погрешность положения характерной точки (Mt), м	Описание обозначения точки на местности (при наличии)
	X	Y			
1	2	3	4	5	6
1	428432.82	2200048.87	Картометрический	0,1	-
2	428431.99	2200041.49	Картометрический	0,1	-
3	428485.84	2200024.40	Картометрический	0,1	-
4	428513.48	2200015.62	Картометрический	0,1	-
5	428541.12	2200006.84	Картометрический	0,1	-
6	428568.76	2199998.06	Картометрический	0,1	-
7	428596.40	2199989.29	Картометрический	0,1	-
8	428597.02	2199989.09	Картометрический	0,1	-
9	428634.03	2199977.34	Картометрический	0,1	-
10	428676.56	2200014.34	Картометрический	0,1	-
11	428697.68	2200032.72	Картометрический	0,1	-
12	428718.01	2200050.41	Картометрический	0,1	-
13	428739.90	2200069.46	Картометрический	0,1	-
14	428745.18	2200074.05	Картометрический	0,1	-
15	428761.34	2200088.11	Картометрический	0,1	-
16	428772.19	2200097.55	Картометрический	0,1	-
17	428795.24	2200117.61	Картометрический	0,1	-
18	428818.30	2200137.67	Картометрический	0,1	-
19	428842.45	2200158.68	Картометрический	0,1	-
20	428864.43	2200177.79	Картометрический	0,1	-
21	428887.47	2200197.86	Картометрический	0,1	-
22	428910.53	2200217.91	Картометрический	0,1	-
23	428919.12	2200225.39	Картометрический	0,1	-
24	428932.35	2200235.62	Картометрический	0,1	-
25	428956.50	2200254.31	Картометрический	0,1	-
26	428960.85	2200257.68	Картометрический	0,1	-
27	428984.55	2200276.03	Картометрический	0,1	-
28	429008.25	2200294.36	Картометрический	0,1	-
29	429033.16	2200313.65	Картометрический	0,1	-
30	429062.87	2200336.64	Картометрический	0,1	-
31	429077.35	2200374.62	Картометрический	0,1	-
32	429086.25	2200397.98	Картометрический	0,1	-
33	429095.20	2200421.50	Картометрический	0,1	-
34	429102.32	2200431.26	Картометрический	0,1	-
35	429112.08	2200433.04	Картометрический	0,1	-



## Раздел 2

### Сведения о местоположении границ объекта

Обозначение характерных точек границ	Координаты, м		Метод определения координат характерной точки	Средняя квадратическая погрешность положения характерной точки (Мт), м	Описание обозначения точки на местности (при наличии)
	X	Y			
1	2	3	4	5	6
36	429113.77	2200432.58	Картометрический	0,1	-
37	429127.96	2200428.73	Картометрический	0,1	-
38	429153.10	2200421.86	Картометрический	0,1	-
39	429167.83	2200417.87	Картометрический	0,1	-
40	429178.44	2200414.03	Картометрический	0,1	-
41	429181.15	2200413.05	Картометрический	0,1	-
42	429186.92	2200410.96	Картометрический	0,1	-
43	429213.87	2200401.20	Картометрический	0,1	-
44	429239.97	2200391.75	Картометрический	0,1	-
45	429277.61	2200378.10	Картометрический	0,1	-
46	429289.45	2200373.83	Картометрический	0,1	-
47	429350.85	2200351.61	Картометрический	0,1	-
48	429360.25	2200348.21	Картометрический	0,1	-
49	429383.76	2200339.70	Картометрический	0,1	-
50	429395.20	2200344.20	Картометрический	0,1	-
51	429395.24	2200344.22	Картометрический	0,1	-
52	429402.74	2200347.17	Картометрический	0,1	-
53	429418.98	2200355.90	Картометрический	0,1	-
54	429426.96	2200363.70	Картометрический	0,1	-
55	429439.55	2200401.81	Картометрический	0,1	-
56	429449.53	2200432.01	Картометрический	0,1	-
57	429463.12	2200475.60	Картометрический	0,1	-
58	429482.84	2200538.83	Картометрический	0,1	-
59	429486.18	2200549.56	Картометрический	0,1	-
60	429498.07	2200587.69	Картометрический	0,1	-
61	429510.56	2200623.02	Картометрический	0,1	-
62	429536.36	2200696.01	Картометрический	0,1	-
63	429556.22	2200752.18	Картометрический	0,1	-
64	429560.45	2200776.90	Картометрический	0,1	-
65	429522.59	2200787.02	Картометрический	0,1	-
66	429531.01	2200807.42	Картометрический	0,1	-
67	429553.17	2200893.54	Картометрический	0,1	-
68	429569.44	2200955.48	Картометрический	0,1	-
69	429599.50	2201070.54	Картометрический	0,1	-
70	429626.18	2201169.33	Картометрический	0,1	-
71	429695.71	2201444.83	Картометрический	0,1	-
72	429710.21	2201501.90	Картометрический	0,1	-
73	429803.41	2201825.79	Картометрический	0,1	-
74	429816.35	2201861.15	Картометрический	0,1	-
75	429818.86	2201868.08	Картометрический	0,1	-

## Раздел 2

### Сведения о местоположении границ объекта

Обозначение характерных точек границ	Координаты, м		Метод определения координат характерной точки	Средняя квадратическая погрешность положения характерной точки (Mt), м	Описание обозначения точки на местности (при наличии)
	X	Y			
1	2	3	4	5	6
76	429658.23	2201841.39	Картометрический	0,1	-
77	429509.94	2201813.60	Картометрический	0,1	-
78	429508.71	2201816.87	Картометрический	0,1	-
79	429505.20	2201827.21	Картометрический	0,1	-
80	429504.60	2201827.01	Картометрический	0,1	-
81	429501.89	2201825.78	Картометрический	0,1	-
82	429503.22	2201822.52	Картометрический	0,1	-
83	429474.86	2201805.69	Картометрический	0,1	-
84	429465.10	2201784.45	Картометрический	0,1	-
85	429419.91	2201686.06	Картометрический	0,1	-
86	429415.17	2201675.25	Картометрический	0,1	-
87	429399.58	2201640.01	Картометрический	0,1	-
88	429393.82	2201637.37	Картометрический	0,1	-
89	429391.77	2201633.01	Картометрический	0,1	-
90	429390.75	2201632.78	Картометрический	0,1	-
91	429389.81	2201631.29	Картометрический	0,1	-
92	429383.88	2201620.00	Картометрический	0,1	-
93	429372.38	2201596.94	Картометрический	0,1	-
94	429369.98	2201595.05	Картометрический	0,1	-
95	429363.53	2201594.70	Картометрический	0,1	-
96	429353.37	2201594.93	Картометрический	0,1	-
97	429253.48	2201597.19	Картометрический	0,1	-
98	429238.30	2201603.66	Картометрический	0,1	-
99	429226.46	2201609.64	Картометрический	0,1	-
100	429175.35	2201640.53	Картометрический	0,1	-
101	429172.26	2201641.70	Картометрический	0,1	-
102	429131.20	2201668.31	Картометрический	0,1	-
103	429128.36	2201670.15	Картометрический	0,1	-
104	429125.50	2201671.55	Картометрический	0,1	-
105	429119.58	2201674.44	Картометрический	0,1	-
106	429110.65	2201678.59	Картометрический	0,1	-
107	429080.26	2201690.30	Картометрический	0,1	-
108	429053.58	2201702.22	Картометрический	0,1	-
109	429029.62	2201712.63	Картометрический	0,1	-
110	429026.54	2201676.54	Картометрический	0,1	-
111	429029.04	2201662.27	Картометрический	0,1	-
112	429062.35	2201636.05	Картометрический	0,1	-
113	429077.57	2201630.73	Картометрический	0,1	-
114	429088.99	2201625.02	Картометрический	0,1	-
115	429095.84	2201598.38	Картометрический	0,1	-

## Раздел 2

### Сведения о местоположении границ объекта

Обозначение характерных точек границ	Координаты, м		Метод определения координат характерной точки	Средняя квадратическая погрешность положения характерной точки (M <sub>t</sub> ), м	Описание обозначения точки на местности (при наличии)
	X	Y			
1	2	3	4	5	6
116	429085.94	2201561.48	Картометрический	0,1	-
117	429085.56	2201473.96	Картометрический	0,1	-
118	429117.14	2201431.72	Картометрический	0,1	-
119	429098.88	2201392.15	Картометрический	0,1	-
120	429101.92	2201367.42	Картометрический	0,1	-
121	429064.63	2201377.22	Картометрический	0,1	-
122	429001.98	2201387.42	Картометрический	0,1	-
123	428896.12	2201404.85	Картометрический	0,1	-
124	428790.92	2201422.29	Картометрический	0,1	-
125	428800.17	2201441.45	Картометрический	0,1	-
126	428811.85	2201545.99	Картометрический	0,1	-
127	428587.38	2201578.31	Картометрический	0,1	-
128	428574.46	2201486.72	Картометрический	0,1	-
129	428510.22	2201479.58	Картометрический	0,1	-
130	428504.83	2201468.40	Картометрический	0,1	-
131	428594.21	2201473.58	Картометрический	0,1	-
132	428620.82	2201561.11	Картометрический	0,1	-
133	428652.71	2201553.82	Картометрический	0,1	-
134	428622.14	2201457.66	Картометрический	0,1	-
135	428533.22	2201177.23	Картометрический	0,1	-
136	428492.08	2201230.95	Картометрический	0,1	-
137	428468.96	2201281.94	Картометрический	0,1	-
138	428477.80	2201368.97	Картометрический	0,1	-
139	428498.20	2201454.64	Картометрический	0,1	-
140	428498.91	2201468.06	Картометрический	0,1	-
141	428412.34	2201464.21	Картометрический	0,1	-
142	428401.62	2201426.87	Картометрический	0,1	-
143	428420.01	2201376.90	Картометрический	0,1	-
144	428415.84	2201352.67	Картометрический	0,1	-
145	428409.99	2201327.61	Картометрический	0,1	-
146	428412.92	2201302.13	Картометрический	0,1	-
147	428429.21	2201270.38	Картометрический	0,1	-
148	428447.59	2201242.81	Картометрический	0,1	-
149	428478.08	2201188.93	Картометрический	0,1	-
150	428510.24	2201164.71	Картометрический	0,1	-
151	428494.80	2201158.30	Картометрический	0,1	-
152	428447.02	2201166.37	Картометрический	0,1	-
153	428447.22	2201186.58	Картометрический	0,1	-
154	428442.73	2201188.51	Картометрический	0,1	-
155	428442.78	2201174.93	Картометрический	0,1	-

## Раздел 2

### Сведения о местоположении границ объекта

Обозначение характерных точек границ	Координаты, м		Метод определения координат характерной точки	Средняя квадратическая погрешность положения характерной точки (Мт), м	Описание обозначения точки на местности (при наличии)
	X	Y			
1	2	3	4	5	6
156	428443.58	2201127.30	Картометрический	0,1	-
157	428443.32	2201113.29	Картометрический	0,1	-
158	428443.19	2201093.59	Картометрический	0,1	-
159	428456.62	2201092.75	Картометрический	0,1	-
160	428455.94	2201064.28	Картометрический	0,1	-
161	428451.30	2201065.02	Картометрический	0,1	-
162	428450.27	2201066.49	Картометрический	0,1	-
163	428443.60	2201066.35	Картометрический	0,1	-
164	428443.94	2201042.97	Картометрический	0,1	-
165	428444.07	2201034.03	Картометрический	0,1	-
166	428441.91	2201034.21	Картометрический	0,1	-
167	428440.99	2201027.55	Картометрический	0,1	-
168	428453.52	2201025.72	Картометрический	0,1	-
169	428455.01	2201025.59	Картометрический	0,1	-
170	428454.63	2201009.59	Картометрический	0,1	-
171	428421.24	2201008.78	Картометрический	0,1	-
172	428299.14	2200849.54	Картометрический	0,1	-
173	428322.70	2200839.60	Картометрический	0,1	-
174	428342.61	2200831.19	Картометрический	0,1	-
175	428398.58	2200808.48	Картометрический	0,1	-
176	428515.01	2200771.16	Картометрический	0,1	-
177	428514.37	2200765.52	Картометрический	0,1	-
178	428513.06	2200754.01	Картометрический	0,1	-
179	428509.53	2200723.03	Картометрический	0,1	-
180	428506.55	2200696.89	Картометрический	0,1	-
181	428505.77	2200690.01	Картометрический	0,1	-
182	428503.73	2200672.05	Картометрический	0,1	-
183	428503.62	2200671.05	Картометрический	0,1	-
184	428502.95	2200665.17	Картометрический	0,1	-
185	428500.68	2200645.22	Картометрический	0,1	-
186	428500.12	2200640.33	Картометрический	0,1	-
187	428499.57	2200635.46	Картометрический	0,1	-
188	428498.89	2200629.50	Картометрический	0,1	-
189	428498.21	2200623.54	Картометрический	0,1	-
190	428497.53	2200617.58	Картометрический	0,1	-
191	428497.29	2200615.49	Картометрический	0,1	-
192	428496.85	2200611.62	Картометрический	0,1	-
193	428496.17	2200605.65	Картометрический	0,1	-
194	428495.50	2200599.69	Картометрический	0,1	-
195	428494.47	2200590.65	Картометрический	0,1	-

## Раздел 2

### Сведения о местоположении границ объекта

Обозначение характерных точек границ	Координаты, м		Метод определения координат характерной точки	Средняя квадратическая погрешность положения характерной точки (M <sub>t</sub> ), м	Описание обозначения точки на местности (при наличии)
	X	Y			
1	2	3	4	5	6
196	428494.22	2200588.47	Картометрический	0,1	-
197	428492.93	2200577.14	Картометрический	0,1	-
198	428492.25	2200571.17	Картометрический	0,1	-
199	428491.64	2200565.81	Картометрический	0,1	-
200	428491.57	2200565.21	Картометрический	0,1	-
201	428490.89	2200559.25	Картометрический	0,1	-
202	428490.21	2200553.29	Картометрический	0,1	-
203	428489.54	2200547.33	Картометрический	0,1	-
204	428488.86	2200541.37	Картометрический	0,1	-
205	428488.75	2200540.43	Картометрический	0,1	-
206	428487.83	2200532.31	Картометрический	0,1	-
207	428485.45	2200511.35	Картометрический	0,1	-
208	428485.22	2200509.36	Картометрический	0,1	-
209	428483.18	2200491.48	Картометрический	0,1	-
210	428467.84	2200356.62	Картометрический	0,1	-
211	428465.58	2200336.77	Картометрический	0,1	-
212	428465.01	2200331.78	Картометрический	0,1	-
213	428463.31	2200316.86	Картометрический	0,1	-
214	428462.18	2200306.94	Картометрический	0,1	-
215	428461.05	2200296.99	Картометрический	0,1	-
216	428459.36	2200282.10	Картометрический	0,1	-
217	428458.54	2200274.90	Картометрический	0,1	-
218	428456.53	2200257.26	Картометрический	0,1	-
219	428455.43	2200247.60	Картометрический	0,1	-
220	428453.70	2200232.42	Картометрический	0,1	-
221	428453.17	2200227.73	Картометрический	0,1	-
222	428450.88	2200207.58	Картометрический	0,1	-
223	428450.17	2200201.32	Картометрический	0,1	-
224	428448.13	2200183.43	Картометрический	0,1	-
225	428448.05	2200182.74	Картометрический	0,1	-
226	428445.22	2200157.90	Картометрический	0,1	-
227	428443.85	2200145.82	Картометрический	0,1	-
228	428442.40	2200133.06	Картометрический	0,1	-
229	428439.57	2200108.22	Картометрический	0,1	-
1	428432.82	2200048.87	Картометрический	0,1	-

## Раздел 2

### Сведения о местоположении границ объекта

#### 3. Сведения о характерных точках части (частей) границы объекта

Обозначение характерных точек границ	Координаты, м		Метод определения координат характерной точки	Средняя квадратическая погрешность положения характерной точки (M <sub>t</sub> ), м	Описание обозначения точки на местности (при наличии)
	X	Y			
1	2	3	4	5	6
-	-	-	-	-	-

### Раздел 3

#### Сведения о местоположении измененных (уточненных) границ объекта

1. Система координат -

2. Сведения о характерных точках границ объекта

Обозначение характерных точек границ	Существующие координаты, м		Измененные (уточненные) координаты, м		Метод определения координат характерной точки	Средняя квадратическая погрешность положения характерной точки (Mt), м	Описание обозначения точки на местности (при наличии)
	X	Y	X	Y			
1	2	3	4	5	6	7	8
-	-	-	-	-	-	-	

3. Сведения о характерных точках части (частей) границы объекта

Обозначение характерных точек границ	Существующие координаты, м		Измененные (уточненные) координаты, м		Метод определения координат характерной точки	Средняя квадратическая погрешность положения характерной точки (Mt), м	Описание обозначения точки на местности (при наличии)
	X	Y	X	Y			
1	2	3	4	5	6	7	8
-	-	-	-	-	-	-	



## Раздел 4

### План границ объекта



Масштаб 1:10 000

Используемые условные знаки и обозначения:

- - граница объекта
- границы земельных участков по сведениям ЕГРН
- 15• - характерная точка границы объекта

Подпись \_\_\_\_\_ Дата «    »    20\_\_ г.

Место для оттиска печати (при наличии) лица, составившего описание местоположения границ объекта



## ОПИСАНИЕ МЕСТОПОЛОЖЕНИЯ ГРАНИЦ

### Юсупово

(наименование объекта, местоположение границ которого описано (далее - объект))

#### Раздел 1

#### Сведения об объекте

№ п/п	Характеристики объекта	Описание характеристик
1	2	3
1.	Местоположение объекта	Московская область, городской округ Домодедово
2.	Площадь объекта +/- величина погрешности определения площади (P +/- Дельта P)	6223189 кв. м ± 873 кв. м
3.	Иные характеристики объекта	

**Раздел 2****Сведения о местоположении границ объекта**

1. Система координат МСК-50, зона 2

2. Сведения о характерных точках границ объекта

Обозначение характерных точек границ	Координаты, м		Метод определения координат характерной точки	Средняя квадратическая погрешность положения характерной точки (Mt), м	Описание обозначения точки на местности (при наличии)
	X	Y			
1	2	3	4	5	6
1	412332.44	2202007.04	Картометрический	0,1	-
2	412374.99	2201968.42	Картометрический	0,1	-
3	412367.33	2201928.13	Картометрический	0,1	-
4	412312.25	2201896.80	Картометрический	0,1	-
5	412448.30	2201829.78	Картометрический	0,1	-
6	412491.57	2201784.07	Картометрический	0,1	-
7	412507.92	2201791.70	Картометрический	0,1	-
8	412527.96	2201763.27	Картометрический	0,1	-
9	412530.61	2201636.40	Картометрический	0,1	-
10	412546.82	2201593.97	Картометрический	0,1	-
11	412523.54	2201536.65	Картометрический	0,1	-
12	412526.76	2201493.07	Картометрический	0,1	-
13	412526.95	2201462.06	Картометрический	0,1	-
14	412612.06	2201486.48	Картометрический	0,1	-
15	412632.75	2201445.90	Картометрический	0,1	-
16	412744.15	2201421.23	Картометрический	0,1	-
17	412736.59	2201490.26	Картометрический	0,1	-
18	412839.63	2201475.14	Картометрический	0,1	-
19	412879.74	2201424.47	Картометрический	0,1	-
20	412864.61	2201607.42	Картометрический	0,1	-
21	412866.80	2201784.79	Картометрический	0,1	-
22	412959.90	2201915.52	Картометрический	0,1	-
23	413010.64	2201899.99	Картометрический	0,1	-
24	413091.48	2201875.24	Картометрический	0,1	-
25	413153.06	2201713.55	Картометрический	0,1	-
26	413228.79	2201770.19	Картометрический	0,1	-
27	413254.90	2201846.90	Картометрический	0,1	-
28	413241.84	2201883.81	Картометрический	0,1	-
29	413334.28	2201961.34	Картометрический	0,1	-
30	413373.79	2202055.80	Картометрический	0,1	-
31	413285.29	2202210.79	Картометрический	0,1	-
32	413459.11	2202464.35	Картометрический	0,1	-
33	413660.28	2202718.19	Картометрический	0,1	-
34	413526.94	2202836.42	Картометрический	0,1	-
35	413165.67	2203132.04	Картометрический	0,1	-

## Раздел 2

### Сведения о местоположении границ объекта

Обозначение характерных точек границ	Координаты, м		Метод определения координат характерной точки	Средняя квадратическая погрешность положения характерной точки (Мт), м	Описание обозначения точки на местности (при наличии)
	X	Y			
1	2	3	4	5	6
36	413091.52	2203063.45	Картометрический	0,1	-
37	413020.57	2203098.14	Картометрический	0,1	-
38	413243.80	2203244.75	Картометрический	0,1	-
39	413365.26	2203093.40	Картометрический	0,1	-
40	413500.58	2203238.14	Картометрический	0,1	-
41	413549.31	2203276.26	Картометрический	0,1	-
42	413578.10	2203306.33	Картометрический	0,1	-
43	413485.83	2203429.23	Картометрический	0,1	-
44	413462.05	2203453.24	Картометрический	0,1	-
45	413537.64	2203567.03	Картометрический	0,1	-
46	413555.94	2203547.14	Картометрический	0,1	-
47	413505.28	2203450.67	Картометрический	0,1	-
48	413577.45	2203372.45	Картометрический	0,1	-
49	413632.63	2203438.64	Картометрический	0,1	-
50	413699.71	2203391.37	Картометрический	0,1	-
51	413757.30	2203455.98	Картометрический	0,1	-
52	413774.65	2203403.99	Картометрический	0,1	-
53	413802.29	2203458.60	Картометрический	0,1	-
54	413604.56	2203599.54	Картометрический	0,1	-
55	413560.21	2203612.65	Картометрический	0,1	-
56	413536.93	2203624.73	Картометрический	0,1	-
57	413547.96	2203657.36	Картометрический	0,1	-
58	413574.62	2203662.33	Картометрический	0,1	-
59	413596.87	2203677.52	Картометрический	0,1	-
60	413591.12	2203713.93	Картометрический	0,1	-
61	413531.72	2203794.78	Картометрический	0,1	-
62	413534.40	2203818.16	Картометрический	0,1	-
63	413496.90	2203842.61	Картометрический	0,1	-
64	413520.21	2203867.82	Картометрический	0,1	-
65	413543.96	2203905.82	Картометрический	0,1	-
66	413510.73	2203931.56	Картометрический	0,1	-
67	413508.26	2203945.23	Картометрический	0,1	-
68	413370.65	2204063.78	Картометрический	0,1	-
69	412799.81	2203830.04	Картометрический	0,1	-
70	412792.08	2203851.67	Картометрический	0,1	-
71	412789.61	2203858.56	Картометрический	0,1	-
72	412700.62	2203820.74	Картометрический	0,1	-
73	412675.09	2203807.34	Картометрический	0,1	-
74	412616.69	2203770.69	Картометрический	0,1	-
75	412518.86	2203699.15	Картометрический	0,1	-

## Раздел 2

### Сведения о местоположении границ объекта

Обозначение характерных точек границ	Координаты, м		Метод определения координат характерной точки	Средняя квадратическая погрешность положения характерной точки (Мт), м	Описание обозначения точки на местности (при наличии)
	X	Y			
1	2	3	4	5	6
76	412510.50	2203717.79	Картометрический	0,1	-
77	412430.27	2203855.59	Картометрический	0,1	-
78	412406.72	2203966.71	Картометрический	0,1	-
79	412402.88	2203984.82	Картометрический	0,1	-
80	412397.94	2203992.64	Картометрический	0,1	-
81	412279.75	2204179.71	Картометрический	0,1	-
82	412276.04	2204185.58	Картометрический	0,1	-
83	412230.31	2204230.78	Картометрический	0,1	-
84	412189.89	2204230.25	Картометрический	0,1	-
85	412184.74	2204227.59	Картометрический	0,1	-
86	412110.12	2204189.03	Картометрический	0,1	-
87	411793.70	2204221.47	Картометрический	0,1	-
88	411704.21	2204222.40	Картометрический	0,1	-
89	411626.89	2204223.20	Картометрический	0,1	-
90	411588.42	2204223.60	Картометрический	0,1	-
91	411564.23	2204258.70	Картометрический	0,1	-
92	411509.98	2204352.56	Картометрический	0,1	-
93	411462.82	2204433.58	Картометрический	0,1	-
94	411458.40	2204421.12	Картометрический	0,1	-
95	411419.74	2204415.60	Картометрический	0,1	-
96	411398.37	2204412.55	Картометрический	0,1	-
97	411377.01	2204409.50	Картометрический	0,1	-
98	411355.66	2204406.45	Картометрический	0,1	-
99	411334.30	2204403.40	Картометрический	0,1	-
100	411312.97	2204400.36	Картометрический	0,1	-
101	411291.60	2204397.31	Картометрический	0,1	-
102	411270.25	2204394.26	Картометрический	0,1	-
103	411248.90	2204391.21	Картометрический	0,1	-
104	411227.54	2204388.16	Картометрический	0,1	-
105	411216.65	2204386.61	Картометрический	0,1	-
106	411196.18	2204383.69	Картометрический	0,1	-
107	411175.72	2204380.77	Картометрический	0,1	-
108	411155.23	2204377.84	Картометрический	0,1	-
109	411149.80	2204377.07	Картометрический	0,1	-
110	411122.89	2204373.23	Картометрический	0,1	-
111	411116.52	2204265.81	Картометрический	0,1	-
112	411051.00	2204122.21	Картометрический	0,1	-
113	411038.87	2204095.63	Картометрический	0,1	-
114	411023.17	2204088.77	Картометрический	0,1	-
115	411003.01	2204079.97	Картометрический	0,1	-

## Раздел 2

### Сведения о местоположении границ объекта

Обозначение характерных точек границ	Координаты, м		Метод определения координат характерной точки	Средняя квадратическая погрешность положения характерной точки (Мт), м	Описание обозначения точки на местности (при наличии)
	X	Y			
1	2	3	4	5	6
116	410861.82	2204018.31	Картометрический	0,1	-
117	410818.60	2203999.44	Картометрический	0,1	-
118	410759.41	2203973.59	Картометрический	0,1	-
119	410617.14	2204048.84	Картометрический	0,1	-
120	410478.89	2204068.51	Картометрический	0,1	-
121	410301.12	2203898.56	Картометрический	0,1	-
122	410255.00	2203854.46	Картометрический	0,1	-
123	410125.77	2203762.46	Картометрический	0,1	-
124	410135.87	2203692.26	Картометрический	0,1	-
125	410159.80	2203652.38	Картометрический	0,1	-
126	410220.43	2203608.24	Картометрический	0,1	-
127	410018.35	2203462.52	Картометрический	0,1	-
128	410064.88	2203392.59	Картометрический	0,1	-
129	410292.75	2203212.84	Картометрический	0,1	-
130	410470.11	2202930.19	Картометрический	0,1	-
131	410445.91	2202913.17	Картометрический	0,1	-
132	410524.09	2202797.51	Картометрический	0,1	-
133	410542.52	2202770.83	Картометрический	0,1	-
134	410549.42	2202777.10	Картометрический	0,1	-
135	410573.21	2202798.73	Картометрический	0,1	-
136	410593.48	2202774.99	Картометрический	0,1	-
137	410602.58	2202764.34	Картометрический	0,1	-
138	410649.12	2202709.85	Картометрический	0,1	-
139	410652.21	2202669.05	Картометрический	0,1	-
140	410849.82	2202486.97	Картометрический	0,1	-
141	411193.99	2202327.52	Картометрический	0,1	-
142	411285.89	2202340.64	Картометрический	0,1	-
143	411374.67	2202423.08	Картометрический	0,1	-
144	411486.57	2202344.09	Картометрический	0,1	-
145	411468.75	2202304.55	Картометрический	0,1	-
146	411620.37	2202213.93	Картометрический	0,1	-
147	411644.90	2202193.70	Картометрический	0,1	-
148	411819.64	2202071.78	Картометрический	0,1	-
149	411861.38	2202074.83	Картометрический	0,1	-
150	411912.85	2202026.41	Картометрический	0,1	-
151	411770.58	2201838.29	Картометрический	0,1	-
152	411830.10	2201826.68	Картометрический	0,1	-
153	411983.54	2202013.25	Картометрический	0,1	-
154	412071.38	2201966.23	Картометрический	0,1	-
155	412174.13	2202062.63	Картометрический	0,1	-

**Раздел 2****Сведения о местоположении границ объекта**

Обозначение характерных точек границ	Координаты, м		Метод определения координат характерной точки	Средняя квадратическая погрешность положения характерной точки (Mt), м	Описание обозначения точки на местности (при наличии)
	X	Y			
1	2	3	4	5	6
156	412246.24	2202130.20	Картометрический	0,1	-
157	412296.61	2202103.83	Картометрический	0,1	-
158	412367.43	2202156.34	Картометрический	0,1	-
159	412416.92	2202056.60	Картометрический	0,1	-
1	412332.44	2202007.04	Картометрический	0,1	-

**3. Сведения о характерных точках части (частей) границы объекта**

Обозначение характерных точек границ	Координаты, м		Метод определения координат характерной точки	Средняя квадратическая погрешность положения характерной точки (Mt), м	Описание обозначения точки на местности (при наличии)
	X	Y			
1	2	3	4	5	6
-	-	-	-	-	-



### Раздел 3

#### Сведения о местоположении измененных (уточненных) границ объекта

1. Система координат -

2. Сведения о характерных точках границ объекта

Обозначение характерных точек границ	Существующие координаты, м		Измененные (уточненные) координаты, м		Метод определения координат характерной точки	Средняя квадратическая погрешность положения характерной точки (Mt), м	Описание обозначения точки на местности (при наличии)
	X	Y	X	Y			
1	2	3	4	5	6	7	8
-	-	-	-	-	-	-	

3. Сведения о характерных точках части (частей) границы объекта

Обозначение характерных точек границ	Существующие координаты, м		Измененные (уточненные) координаты, м		Метод определения координат характерной точки	Средняя квадратическая погрешность положения характерной точки (Mt), м	Описание обозначения точки на местности (при наличии)
	X	Y	X	Y			
1	2	3	4	5	6	7	8
-	-	-	-	-	-	-	




## Раздел 4

### План границ объекта



Масштаб 1:20 000

Используемые условные знаки и обозначения:

-  - границы объекта
-  - границы земельных участков по сведениям ЕГРН
-  - границы территориальных зон по сведениям ЕГРН
- 15° - характерная точка границы объекта

Подпись \_\_\_\_\_ Дата « \_\_\_\_ » \_\_\_\_\_ 20\_\_ г.

Место для оттиска печати (при наличии) лица, составившего описание местоположения границ объекта

## ОПИСАНИЕ МЕСТОПОЛОЖЕНИЯ ГРАНИЦ

### Яковлевское

(наименование объекта, местоположение границ которого описано (далее - объект))

#### Раздел 1

#### Сведения об объекте

№ п/п	Характеристики объекта	Описание характеристик
1	2	3
1.	Местоположение объекта	Московская область, городской округ Домодедово
2.	Площадь объекта +/- величина погрешности определения площади (Р +/- Дельта Р)	113752 кв. м ± 118 кв. м
3.	Иные характеристики объекта	

## Раздел 2

### Сведения о местоположении границ объекта

#### 1. Система координат МСК-50, зона 2

#### 2. Сведения о характерных точках границ объекта

Обозначение характерных точек границ	Координаты, м		Метод определения координат характерной точки	Средняя квадратическая погрешность положения характерной точки (Мт), м	Описание обозначения точки на местности (при наличии)
	X	Y			
1	2	3	4	5	6
1	433817.27	2216625.00	Картометрический	0,1	-
2	433830.21	2216620.94	Картометрический	0,1	-
3	433830.90	2216621.44	Картометрический	0,1	-
4	433869.50	2216623.98	Картометрический	0,1	-
5	433908.70	2216608.66	Картометрический	0,1	-
6	433905.44	2216597.33	Картометрический	0,1	-
7	433921.46	2216592.30	Картометрический	0,1	-
8	434085.49	2216470.90	Картометрический	0,1	-
9	434005.89	2216358.09	Картометрический	0,1	-
10	433883.18	2216246.27	Картометрический	0,1	-
11	433830.90	2216270.66	Картометрический	0,1	-
12	433821.00	2216253.79	Картометрический	0,1	-
13	433771.10	2216277.68	Картометрический	0,1	-
14	433691.16	2216125.56	Картометрический	0,1	-
15	433628.31	2216157.45	Картометрический	0,1	-
16	433662.70	2216238.59	Картометрический	0,1	-
17	433635.84	2216290.82	Картометрический	0,1	-
18	433662.88	2216340.55	Картометрический	0,1	-
19	433627.11	2216356.69	Картометрический	0,1	-
20	433631.23	2216404.85	Картометрический	0,1	-
21	433688.19	2216402.72	Картометрический	0,1	-
22	433794.49	2216586.35	Картометрический	0,1	-
23	433814.66	2216625.69	Картометрический	0,1	-
1	433817.27	2216625.00	Картометрический	0,1	-

#### 3. Сведения о характерных точках части (частей) границы объекта

Обозначение характерных точек границ	Координаты, м		Метод определения координат характерной точки	Средняя квадратическая погрешность положения характерной точки (Мт), м	Описание обозначения точки на местности (при наличии)
	X	Y			
1	2	3	4	5	6
-	-	-	-	-	-

### Раздел 3

#### Сведения о местоположении измененных (уточненных) границ объекта

1. Система координат -

2. Сведения о характерных точках границ объекта

Обозначение характерных точек границ	Существующие координаты, м		Измененные (уточненные) координаты, м		Метод определения координат характерной точки	Средняя квадратическая погрешность положения характерной точки (Mt), м	Описание обозначения точки на местности (при наличии)
	X	Y	X	Y			
1	2	3	4	5	6	7	8
-	-	-	-	-	-	-	

3. Сведения о характерных точках части (частей) границы объекта

Обозначение характерных точек границ	Существующие координаты, м		Измененные (уточненные) координаты, м		Метод определения координат характерной точки	Средняя квадратическая погрешность положения характерной точки (Mt), м	Описание обозначения точки на местности (при наличии)
	X	Y	X	Y			
1	2	3	4	5	6	7	8
-	-	-	-	-	-	-	





## Раздел 4

### План границ объекта



Масштаб 1:5 000

Используемые условные знаки и обозначения:

-  - граница объекта
-  - границы земельных участков по сведениям ЕГРН
- 15• - характерная точка границы объекта

Подпись \_\_\_\_\_ Дата « \_\_\_\_ » \_\_\_\_\_ 20\_\_ г.

Место для оттиска печати (при наличии) лица, составившего описание местоположения границ объекта

# ОПИСАНИЕ МЕСТОПОЛОЖЕНИЯ ГРАНИЦ

Ям

(наименование объекта, местоположение границ которого описано (далее - объект))

## Раздел 1

### Сведения об объекте

№ п/п	Характеристики объекта	Описание характеристик
1	2	3
1.	Местоположение объекта	Московская область, городской округ Домодедово
2.	Площадь объекта +/- величина погрешности определения площади (Р +/- Дельта Р)	6260028 кв. м ± 876 кв. м
3.	Иные характеристики объекта	



**Раздел 2****Сведения о местоположении границ объекта**

1. Система координат МСК-50, зона 2

2. Сведения о характерных точках границ объекта

Обозначение характерных точек границ	Координаты, м		Метод определения координат характерной точки	Средняя квадратическая погрешность положения характерной точки (Mt), м	Описание обозначения точки на местности (при наличии)
	X	Y			
1	2	3	4	5	6
1	436478.41	2205215.21	Картометрический	0,1	-
2	436451.99	2205208.03	Картометрический	0,1	-
3	436439.67	2205206.00	Картометрический	0,1	-
4	436435.72	2205126.51	Картометрический	0,1	-
5	436425.31	2204851.73	Картометрический	0,1	-
6	436409.63	2204853.75	Картометрический	0,1	-
7	436395.77	2204433.06	Картометрический	0,1	-
8	436386.29	2204194.48	Картометрический	0,1	-
9	436386.21	2204174.71	Картометрический	0,1	-
10	436443.00	2204146.33	Картометрический	0,1	-
11	436503.70	2204113.28	Картометрический	0,1	-
12	436565.56	2204091.19	Картометрический	0,1	-
13	436674.08	2204054.39	Картометрический	0,1	-
14	436821.84	2204007.57	Картометрический	0,1	-
15	436942.59	2203959.40	Картометрический	0,1	-
16	437049.24	2203922.60	Картометрический	0,1	-
17	437241.64	2203856.23	Картометрический	0,1	-
18	437484.03	2203765.03	Картометрический	0,1	-
19	437709.84	2203680.37	Картометрический	0,1	-
20	437788.79	2203656.75	Картометрический	0,1	-
21	437916.81	2203601.68	Картометрический	0,1	-
22	438089.46	2203512.19	Картометрический	0,1	-
23	438161.26	2203472.45	Картометрический	0,1	-
24	438204.77	2203457.93	Картометрический	0,1	-
25	438286.47	2203466.64	Картометрический	0,1	-
26	438320.28	2203473.19	Картометрический	0,1	-
27	438358.83	2203492.67	Картометрический	0,1	-
28	438391.94	2203503.71	Картометрический	0,1	-
29	438429.90	2203500.95	Картометрический	0,1	-
30	438480.29	2203493.96	Картометрический	0,1	-
31	438501.23	2203488.44	Картометрический	0,1	-
32	438520.22	2203487.51	Картометрический	0,1	-
33	438533.79	2203491.60	Картометрический	0,1	-
34	438554.36	2203505.07	Картометрический	0,1	-
35	438590.19	2203430.40	Картометрический	0,1	-

## Раздел 2

### Сведения о местоположении границ объекта

Обозначение характерных точек границ	Координаты, м		Метод определения координат характерной точки	Средняя квадратическая погрешность положения характерной точки (Мт), м	Описание обозначения точки на местности (при наличии)
	X	Y			
1	2	3	4	5	6
36	438580.42	2203421.20	Картометрический	0,1	-
37	438587.64	2203420.69	Картометрический	0,1	-
38	438613.49	2203403.61	Картометрический	0,1	-
39	438630.71	2203381.09	Картометрический	0,1	-
40	438639.49	2203351.41	Картометрический	0,1	-
41	438637.21	2203319.15	Картометрический	0,1	-
42	438614.14	2203272.42	Картометрический	0,1	-
43	438663.47	2203246.67	Картометрический	0,1	-
44	438718.78	2203201.63	Картометрический	0,1	-
45	438787.13	2203169.68	Картометрический	0,1	-
46	438883.12	2203124.49	Картометрический	0,1	-
47	438942.44	2203098.18	Картометрический	0,1	-
48	439110.88	2203026.87	Картометрический	0,1	-
49	439152.93	2203008.01	Картометрический	0,1	-
50	439230.85	2202973.26	Картометрический	0,1	-
51	439282.55	2202950.69	Картометрический	0,1	-
52	439322.55	2202933.43	Картометрический	0,1	-
53	439367.64	2202913.88	Картометрический	0,1	-
54	439453.86	2202865.44	Картометрический	0,1	-
55	439536.83	2202828.94	Картометрический	0,1	-
56	439651.99	2202774.67	Картометрический	0,1	-
57	439728.81	2202736.28	Картометрический	0,1	-
58	439826.27	2202692.03	Картометрический	0,1	-
59	439868.58	2202669.10	Картометрический	0,1	-
60	439872.76	2202642.68	Картометрический	0,1	-
61	439888.23	2202627.75	Картометрический	0,1	-
62	439870.63	2202589.01	Картометрический	0,1	-
63	439859.11	2202593.93	Картометрический	0,1	-
64	439843.58	2202600.55	Картометрический	0,1	-
65	439829.28	2202593.85	Картометрический	0,1	-
66	439780.29	2202611.91	Картометрический	0,1	-
67	439706.69	2202653.27	Картометрический	0,1	-
68	439593.31	2202695.28	Картометрический	0,1	-
69	439496.43	2202739.54	Картометрический	0,1	-
70	439408.03	2202780.37	Картометрический	0,1	-
71	439328.15	2202819.50	Картометрический	0,1	-
72	439285.65	2202843.31	Картометрический	0,1	-
73	439248.26	2202858.63	Картометрический	0,1	-
74	439201.40	2202882.66	Картометрический	0,1	-
75	439116.40	2202916.69	Картометрический	0,1	-

## Раздел 2

### Сведения о местоположении границ объекта

Обозначение характерных точек границ	Координаты, м		Метод определения координат характерной точки	Средняя квадратическая погрешность положения характерной точки (Мт), м	Описание обозначения точки на местности (при наличии)
	X	Y			
1	2	3	4	5	6
76	439075.62	2202935.40	Картометрический	0,1	-
77	438913.78	2203026.43	Картометрический	0,1	-
78	438856.10	2203053.11	Картометрический	0,1	-
79	438753.90	2203100.96	Картометрический	0,1	-
80	438699.82	2203129.48	Картометрический	0,1	-
81	438670.38	2203142.63	Картометрический	0,1	-
82	438566.35	2203149.08	Картометрический	0,1	-
83	438451.64	2203149.08	Картометрический	0,1	-
84	438309.09	2203150.92	Картометрический	0,1	-
85	438280.16	2203150.92	Картометрический	0,1	-
86	438262.08	2203149.08	Картометрический	0,1	-
87	438236.84	2203153.73	Картометрический	0,1	-
88	438213.20	2203174.15	Картометрический	0,1	-
89	438220.88	2203182.34	Картометрический	0,1	-
90	438219.96	2203201.76	Картометрический	0,1	-
91	438218.12	2203214.72	Картометрический	0,1	-
92	438204.33	2203259.73	Картометрический	0,1	-
93	438149.14	2203351.74	Картометрический	0,1	-
94	438074.65	2203454.08	Картометрический	0,1	-
95	437877.17	2203529.53	Картометрический	0,1	-
96	437750.14	2203587.75	Картометрический	0,1	-
97	437603.04	2203653.08	Картометрический	0,1	-
98	437589.78	2203614.44	Картометрический	0,1	-
99	437552.73	2203630.86	Картометрический	0,1	-
100	437563.04	2203660.47	Картометрический	0,1	-
101	437294.07	2203754.10	Картометрический	0,1	-
102	437291.48	2203746.66	Картометрический	0,1	-
103	437222.60	2203777.19	Картометрический	0,1	-
104	437097.43	2203820.91	Картометрический	0,1	-
105	436910.15	2203877.55	Картометрический	0,1	-
106	436789.61	2203917.03	Картометрический	0,1	-
107	436787.68	2203917.63	Картометрический	0,1	-
108	436797.85	2203912.90	Картометрический	0,1	-
109	436815.12	2203904.89	Картометрический	0,1	-
110	437239.26	2203657.59	Картометрический	0,1	-
111	437258.72	2203638.88	Картометрический	0,1	-
112	437309.26	2203604.95	Картометрический	0,1	-
113	437602.14	2203438.54	Картометрический	0,1	-
114	437625.31	2203429.35	Картометрический	0,1	-
115	437648.44	2203416.35	Картометрический	0,1	-

## Раздел 2

### Сведения о местоположении границ объекта

Обозначение характерных точек границ	Координаты, м		Метод определения координат характерной точки	Средняя квадратическая погрешность положения характерной точки (Mt), м	Описание обозначения точки на местности (при наличии)
	X	Y			
1	2	3	4	5	6
116	437660.57	2203406.19	Картометрический	0,1	-
117	437683.75	2203394.52	Картометрический	0,1	-
118	437688.31	2203392.23	Картометрический	0,1	-
119	437734.13	2203369.67	Картометрический	0,1	-
120	437747.83	2203357.34	Картометрический	0,1	-
121	437783.06	2203337.15	Картометрический	0,1	-
122	437794.09	2203334.49	Картометрический	0,1	-
123	437838.65	2203309.97	Картометрический	0,1	-
124	437853.70	2203336.96	Картометрический	0,1	-
125	437867.74	2203329.84	Картометрический	0,1	-
126	437870.95	2203323.55	Картометрический	0,1	-
127	438103.23	2203193.45	Картометрический	0,1	-
128	438182.88	2203147.85	Картометрический	0,1	-
129	438182.87	2203147.84	Картометрический	0,1	-
130	438233.40	2203118.91	Картометрический	0,1	-
131	438290.98	2203089.41	Картометрический	0,1	-
132	438920.20	2202717.29	Картометрический	0,1	-
133	438910.72	2202698.97	Картометрический	0,1	-
134	438930.96	2202688.28	Картометрический	0,1	-
135	438981.09	2202661.00	Картометрический	0,1	-
136	438996.03	2202652.52	Картометрический	0,1	-
137	439013.22	2202644.24	Картометрический	0,1	-
138	439053.22	2202710.41	Картометрический	0,1	-
139	439069.78	2202700.52	Картометрический	0,1	-
140	439044.80	2202656.33	Картометрический	0,1	-
141	439048.17	2202654.33	Картометрический	0,1	-
142	439044.77	2202648.79	Картометрический	0,1	-
143	439038.38	2202652.47	Картометрический	0,1	-
144	439028.89	2202635.99	Картометрический	0,1	-
145	439090.64	2202600.75	Картометрический	0,1	-
146	439112.14	2202638.01	Картометрический	0,1	-
147	439154.57	2202613.28	Картометрический	0,1	-
148	439169.70	2202641.04	Картометрический	0,1	-
149	439177.99	2202638.81	Картометрический	0,1	-
150	439174.82	2202627.96	Картометрический	0,1	-
151	439165.60	2202624.93	Картометрический	0,1	-
152	439154.21	2202599.98	Картометрический	0,1	-
153	439139.52	2202576.69	Картометрический	0,1	-
154	439144.82	2202572.05	Картометрический	0,1	-
155	439203.69	2202545.77	Картометрический	0,1	-

## Раздел 2

### Сведения о местоположении границ объекта

Обозначение характерных точек границ	Координаты, м		Метод определения координат характерной точки	Средняя квадратическая погрешность положения характерной точки (M <sub>t</sub> ), м	Описание обозначения точки на местности (при наличии)
	X	Y			
1	2	3	4	5	6
156	439230.29	2202604.43	Картометрический	0,1	-
157	439370.44	2202569.43	Картометрический	0,1	-
158	439382.92	2202618.14	Картометрический	0,1	-
159	439440.67	2202603.42	Картометрический	0,1	-
160	439424.93	2202545.74	Картометрический	0,1	-
161	439368.10	2202560.13	Картометрический	0,1	-
162	439368.80	2202563.02	Картометрический	0,1	-
163	439233.53	2202597.48	Картометрический	0,1	-
164	439217.71	2202558.46	Картометрический	0,1	-
165	439217.73	2202548.49	Картометрический	0,1	-
166	439399.07	2202516.20	Картометрический	0,1	-
167	439837.45	2202466.91	Картометрический	0,1	-
168	439875.97	2202522.49	Картометрический	0,1	-
169	439948.12	2202673.22	Картометрический	0,1	-
170	440032.68	2202727.91	Картометрический	0,1	-
171	440180.19	2202674.14	Картометрический	0,1	-
172	440318.98	2202724.23	Картометрический	0,1	-
173	440418.24	2202932.87	Картометрический	0,1	-
174	440360.34	2203247.20	Картометрический	0,1	-
175	440249.13	2203374.03	Картометрический	0,1	-
176	440102.99	2203384.14	Картометрический	0,1	-
177	439656.30	2203233.41	Картометрический	0,1	-
178	439554.28	2203269.26	Картометрический	0,1	-
179	439512.00	2203391.50	Картометрический	0,1	-
180	439518.75	2203801.31	Картометрический	0,1	-
181	439557.96	2203978.05	Картометрический	0,1	-
182	439444.86	2204045.26	Картометрический	0,1	-
183	439424.05	2204055.08	Картометрический	0,1	-
184	439422.76	2204053.63	Картометрический	0,1	-
185	439276.31	2204117.91	Картометрический	0,1	-
186	439280.95	2204124.26	Картометрический	0,1	-
187	439249.39	2204150.81	Картометрический	0,1	-
188	439239.34	2204238.16	Картометрический	0,1	-
189	439180.12	2204279.96	Картометрический	0,1	-
190	439112.79	2204319.59	Картометрический	0,1	-
191	439011.34	2204363.84	Картометрический	0,1	-
192	439055.39	2204484.19	Картометрический	0,1	-
193	439070.26	2204514.07	Картометрический	0,1	-
194	438988.41	2204529.44	Картометрический	0,1	-
195	438845.89	2204525.88	Картометрический	0,1	-

## Раздел 2

### Сведения о местоположении границ объекта

Обозначение характерных точек границ	Координаты, м		Метод определения координат характерной точки	Средняя квадратическая погрешность положения характерной точки (Мт), м	Описание обозначения точки на местности (при наличии)
	X	Y			
1	2	3	4	5	6
196	438721.31	2204519.10	Картометрический	0,1	-
197	438657.74	2204537.75	Картометрический	0,1	-
198	438619.60	2204600.48	Картометрический	0,1	-
199	438614.52	2204703.06	Картометрический	0,1	-
200	438664.52	2204916.69	Картометрический	0,1	-
201	438764.47	2205136.80	Картометрический	0,1	-
202	438875.71	2205302.46	Картометрический	0,1	-
203	439067.45	2205524.66	Картометрический	0,1	-
204	439080.05	2205546.12	Картометрический	0,1	-
205	439107.28	2205592.48	Картометрический	0,1	-
206	439131.87	2205663.56	Картометрический	0,1	-
207	439135.94	2205687.57	Картометрический	0,1	-
208	439082.89	2205687.60	Картометрический	0,1	-
209	439058.14	2205687.38	Картометрический	0,1	-
210	439027.55	2205687.31	Картометрический	0,1	-
211	438890.77	2205687.35	Картометрический	0,1	-
212	438790.23	2205684.92	Картометрический	0,1	-
213	438740.30	2205676.41	Картометрический	0,1	-
214	438700.75	2205666.93	Картометрический	0,1	-
215	438662.92	2205651.91	Картометрический	0,1	-
216	438617.12	2205629.75	Картометрический	0,1	-
217	438559.75	2205588.04	Картометрический	0,1	-
218	438494.90	2205529.57	Картометрический	0,1	-
219	438467.11	2205479.81	Картометрический	0,1	-
220	438452.27	2205452.96	Картометрический	0,1	-
221	438432.04	2205429.88	Картометрический	0,1	-
222	438416.39	2205377.16	Картометрический	0,1	-
223	438412.07	2205323.03	Картометрический	0,1	-
224	438411.28	2205312.91	Картометрический	0,1	-
225	438410.52	2205285.72	Картометрический	0,1	-
226	438410.45	2205273.44	Картометрический	0,1	-
227	438412.61	2205191.55	Картометрический	0,1	-
228	438403.99	2205210.15	Картометрический	0,1	-
229	438332.88	2205363.66	Картометрический	0,1	-
230	438294.61	2205446.27	Картометрический	0,1	-
231	438198.60	2205653.53	Картометрический	0,1	-
232	438122.89	2205816.96	Картометрический	0,1	-
233	438077.17	2205915.66	Картометрический	0,1	-
234	438010.18	2206060.28	Картометрический	0,1	-
235	437999.63	2206054.89	Картометрический	0,1	-

## Раздел 2

### Сведения о местоположении границ объекта

Обозначение характерных точек границ	Координаты, м		Метод определения координат характерной точки	Средняя квадратическая погрешность положения характерной точки (Мт), м	Описание обозначения точки на местности (при наличии)
	X	Y			
1	2	3	4	5	6
236	437998.80	2206055.86	Картометрический	0,1	-
237	437932.20	2206025.97	Картометрический	0,1	-
238	437935.57	2206020.55	Картометрический	0,1	-
239	437912.21	2206007.70	Картометрический	0,1	-
240	437899.47	2206000.70	Картометрический	0,1	-
241	437892.45	2205994.13	Картометрический	0,1	-
242	437872.42	2205972.01	Картометрический	0,1	-
243	437870.18	2205974.62	Картометрический	0,1	-
244	437855.91	2205959.56	Картометрический	0,1	-
245	437855.39	2205955.87	Картометрический	0,1	-
246	437855.33	2205955.46	Картометрический	0,1	-
247	437849.73	2205915.66	Картометрический	0,1	-
248	437835.83	2205816.96	Картометрический	0,1	-
249	437826.74	2205752.38	Картометрический	0,1	-
250	437818.89	2205703.40	Картометрический	0,1	-
251	437801.49	2205594.75	Картометрический	0,1	-
252	437796.41	2205563.00	Картометрический	0,1	-
253	437786.08	2205498.48	Картометрический	0,1	-
254	437768.89	2205391.15	Картометрический	0,1	-
255	437552.16	2205389.08	Картометрический	0,1	-
256	437280.27	2205377.85	Картометрический	0,1	-
257	437148.52	2205367.83	Картометрический	0,1	-
258	437133.82	2205366.71	Картометрический	0,1	-
259	437104.19	2205364.46	Картометрический	0,1	-
260	436812.96	2205321.58	Картометрический	0,1	-
261	436769.07	2205310.61	Картометрический	0,1	-
1	436478.41	2205215.21	Картометрический	0,1	-

### 3. Сведения о характерных точках части (частей) границы объекта

Обозначение характерных точек границ	Координаты, м		Метод определения координат характерной точки	Средняя квадратическая погрешность положения характерной точки (Мт), м	Описание обозначения точки на местности (при наличии)
	X	Y			
1	2	3	4	5	6
-	-	-	-	-	-



### Раздел 3

#### Сведения о местоположении измененных (уточненных) границ объекта

1. Система координат -

2. Сведения о характерных точках границ объекта

Обозначение характерных точек границ	Существующие координаты, м		Измененные (уточненные) координаты, м		Метод определения координат характерной точки	Средняя квадратическая погрешность положения характерной точки (Mt), м	Описание обозначения точки на местности (при наличии)
	X	Y	X	Y			
1	2	3	4	5	6	7	8
-	-	-	-	-	-	-	

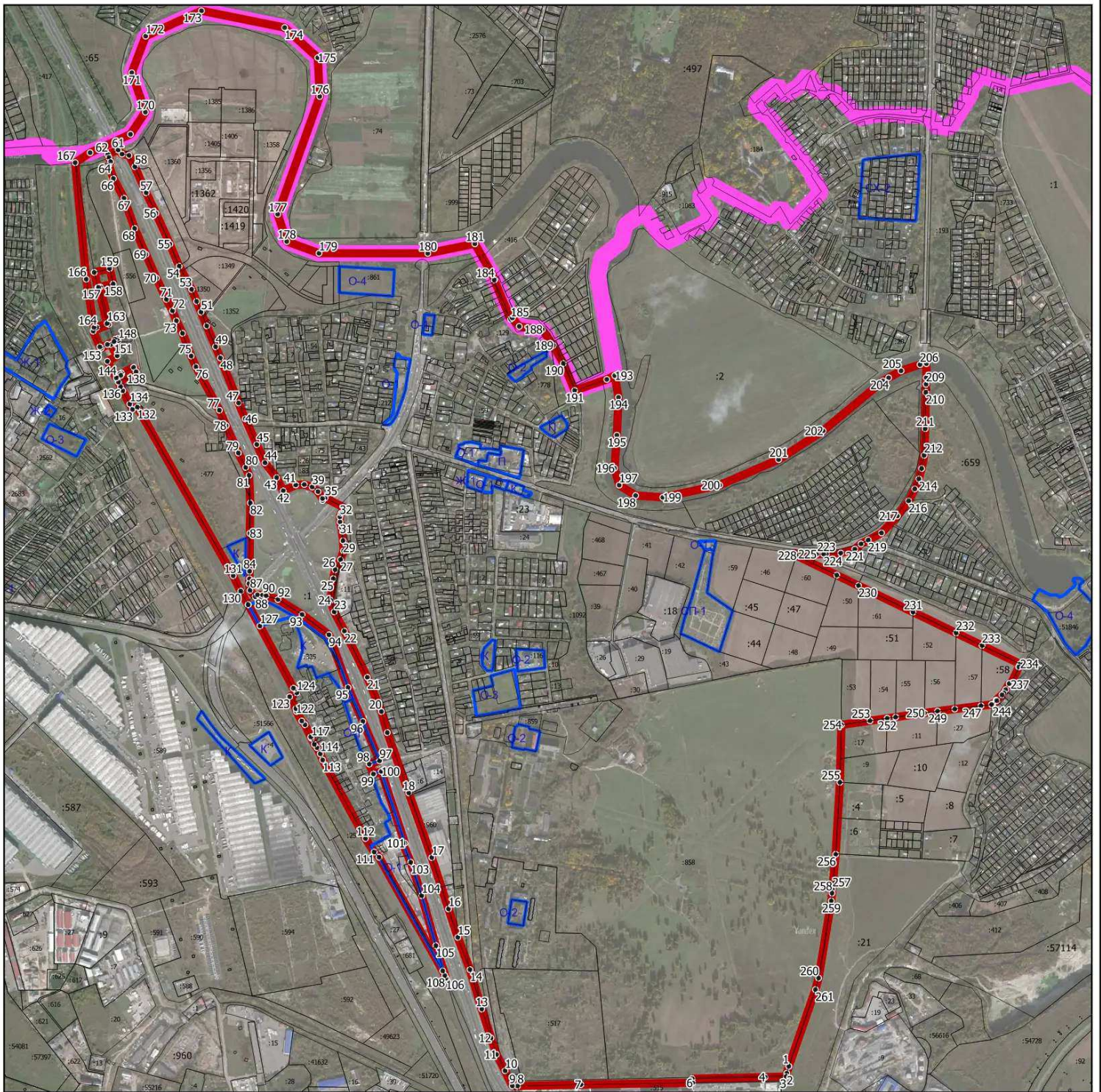
3. Сведения о характерных точках части (частей) границы объекта

Обозначение характерных точек границ	Существующие координаты, м		Измененные (уточненные) координаты, м		Метод определения координат характерной точки	Средняя квадратическая погрешность положения характерной точки (Mt), м	Описание обозначения точки на местности (при наличии)
	X	Y	X	Y			
1	2	3	4	5	6	7	8
-	-	-	-	-	-	-	



## Раздел 4

### План границ объекта



Масштаб 1:20 000

Используемые условные знаки и обозначения:

- - границы объекта
- - граница городского округа Домодедово Московской области
- - границы земельных участков по сведениям ЕГРН
- - границы территориальных зон по сведениям ЕГРН
- 15• - характерная точка границы объекта

Подпись \_\_\_\_\_ Дата « \_\_\_\_\_ » \_\_\_\_\_ 20\_\_ г.

Место для оттиска печати (при наличии) лица, составившего описание местоположения границ объекта



## ОПИСАНИЕ МЕСТОПОЛОЖЕНИЯ ГРАНИЦ

### Ярлыково

(наименование объекта, местоположение границ которого описано (далее - объект))

#### Раздел 1

#### Сведения об объекте

№ п/п	Характеристики объекта	Описание характеристик
1	2	3
1.	Местоположение объекта	Московская область, городской округ Домодедово
2.	Площадь объекта +/- величина погрешности определения площади (P +/- Дельта P)	184522 кв. м ± 150 кв. м
3.	Иные характеристики объекта	

**Раздел 2**

## Сведения о местоположении границ объекта

1. Система координат МСК-50, зона 2

2. Сведения о характерных точках границ объекта

Обозначение характерных точек границ	Координаты, м		Метод определения координат характерной точки	Средняя квадратическая погрешность положения характерной точки (Mt), м	Описание обозначения точки на местности (при наличии)
	X	Y			
1	2	3	4	5	6
1	415852.54	2210635.03	Картометрический	0,1	-
2	416151.63	2210451.89	Картометрический	0,1	-
3	416123.84	2210263.67	Картометрический	0,1	-
4	416119.50	2210266.41	Картометрический	0,1	-
5	415953.07	2210371.84	Картометрический	0,1	-
6	415945.84	2210360.78	Картометрический	0,1	-
7	415844.57	2210206.02	Картометрический	0,1	-
8	415814.84	2210227.11	Картометрический	0,1	-
9	415794.37	2210240.79	Картометрический	0,1	-
10	415794.18	2210240.36	Картометрический	0,1	-
11	415775.63	2210252.49	Картометрический	0,1	-
12	415756.51	2210264.99	Картометрический	0,1	-
13	415686.03	2210307.73	Картометрический	0,1	-
14	415677.98	2210334.83	Картометрический	0,1	-
15	415669.29	2210334.68	Картометрический	0,1	-
16	415650.46	2210335.38	Картометрический	0,1	-
17	415645.63	2210335.23	Картометрический	0,1	-
18	415640.21	2210335.33	Картометрический	0,1	-
19	415609.26	2210336.56	Картометрический	0,1	-
20	415587.73	2210337.22	Картометрический	0,1	-
21	415584.41	2210337.05	Картометрический	0,1	-
22	415582.95	2210356.25	Картометрический	0,1	-
23	415605.52	2210413.74	Картометрический	0,1	-
24	415606.85	2210480.12	Картометрический	0,1	-
25	415599.94	2210526.72	Картометрический	0,1	-
26	415610.02	2210562.68	Картометрический	0,1	-
27	415609.85	2210602.67	Картометрический	0,1	-
28	415593.44	2210605.01	Картометрический	0,1	-
29	415564.12	2210562.54	Картометрический	0,1	-
30	415563.62	2210561.56	Картометрический	0,1	-
31	415562.07	2210558.96	Картометрический	0,1	-
32	415558.60	2210559.76	Картометрический	0,1	-
33	415555.99	2210559.75	Картометрический	0,1	-
34	415549.76	2210559.50	Картометрический	0,1	-
35	415543.09	2210559.60	Картометрический	0,1	-

## Раздел 2

### Сведения о местоположении границ объекта

Обозначение характерных точек границ	Координаты, м		Метод определения координат характерной точки	Средняя квадратическая погрешность положения характерной точки (Mт), м	Описание обозначения точки на местности (при наличии)
	X	Y			
1	2	3	4	5	6
36	415535.11	2210559.94	Картометрический	0,1	-
37	415534.71	2210563.07	Картометрический	0,1	-
38	415534.16	2210564.14	Картометрический	0,1	-
39	415533.35	2210567.90	Картометрический	0,1	-
40	415531.51	2210576.09	Картометрический	0,1	-
41	415551.53	2210580.52	Картометрический	0,1	-
42	415552.68	2210628.33	Картометрический	0,1	-
43	415529.48	2210695.75	Картометрический	0,1	-
44	415513.30	2210711.40	Картометрический	0,1	-
45	415482.70	2210785.58	Картометрический	0,1	-
46	415670.71	2210718.83	Картометрический	0,1	-
1	415852.54	2210635.03	Картометрический	0,1	-

### 3. Сведения о характерных точках части (частей) границы объекта

Обозначение характерных точек границ	Координаты, м		Метод определения координат характерной точки	Средняя квадратическая погрешность положения характерной точки (Mт), м	Описание обозначения точки на местности (при наличии)
	X	Y			
1	2	3	4	5	6
-	-	-	-	-	-

### Раздел 3

#### Сведения о местоположении измененных (уточненных) границ объекта

1. Система координат -

2. Сведения о характерных точках границ объекта

Обозначение характерных точек границ	Существующие координаты, м		Измененные (уточненные) координаты, м		Метод определения координат характерной точки	Средняя квадратическая погрешность положения характерной точки (Mt), м	Описание обозначения точки на местности (при наличии)
	X	Y	X	Y			
1	2	3	4	5	6	7	8
-	-	-	-	-	-	-	

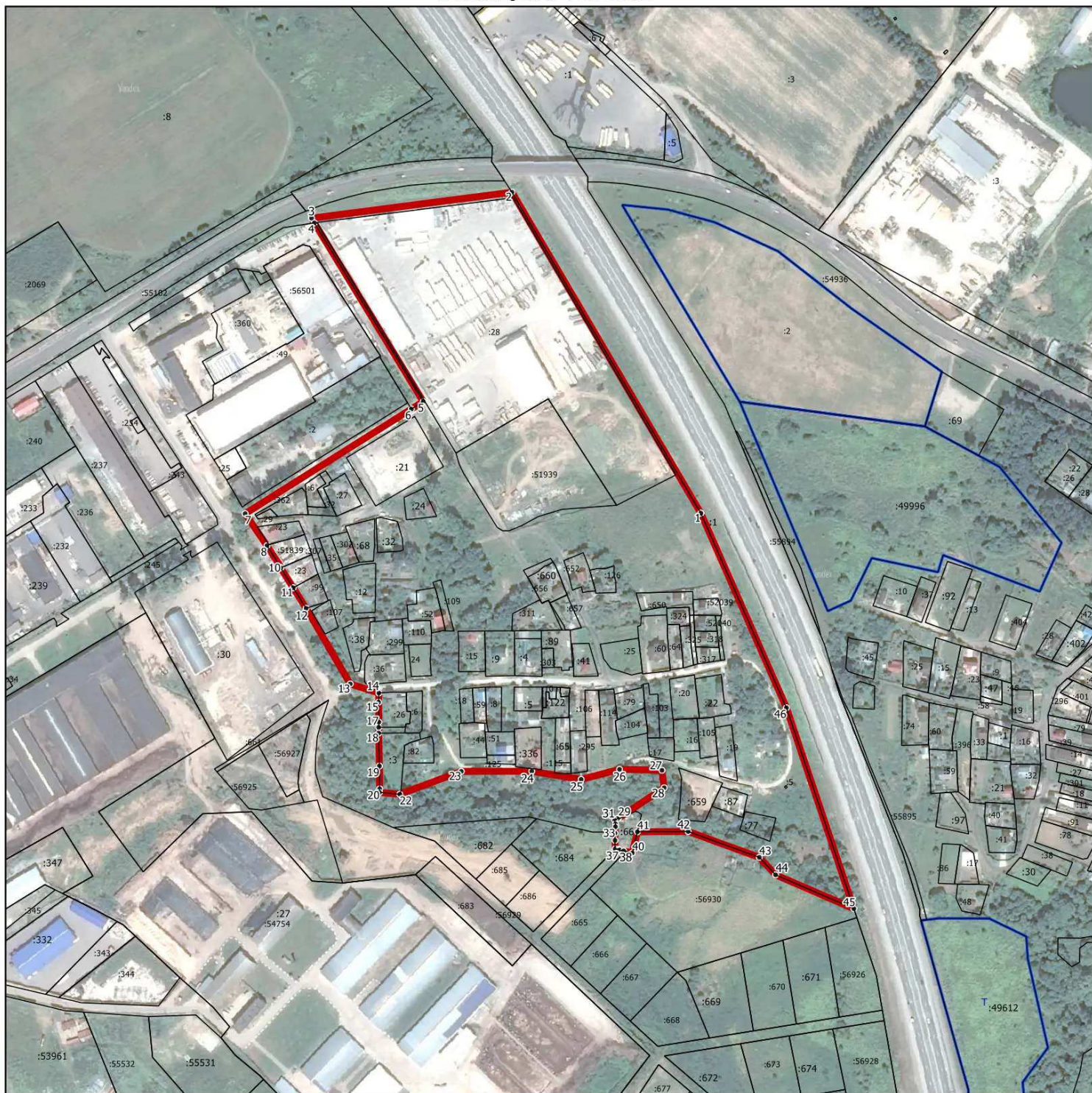
3. Сведения о характерных точках части (частей) границы объекта

Обозначение характерных точек границ	Существующие координаты, м		Измененные (уточненные) координаты, м		Метод определения координат характерной точки	Средняя квадратическая погрешность положения характерной точки (Mt), м	Описание обозначения точки на местности (при наличии)
	X	Y	X	Y			
1	2	3	4	5	6	7	8
-	-	-	-	-	-	-	



## Раздел 4

### План границ объекта



Масштаб 1:5 000

Используемые условные знаки и обозначения:

- - граница объекта
- - границы земельных участков по сведениям ЕГРН
- - границы территориальных зон по сведениям ЕГРН
- 15• - характерная точка границы объекта

Подпись \_\_\_\_\_ Дата «    »    20\_\_ г.

Место для оттиска печати (при наличии) лица, составившего описание местоположения границ объекта



## ОПИСАНИЕ МЕСТОПОЛОЖЕНИЯ ГРАНИЦ

### Шубино-2

(наименование объекта, местоположение границ которого описано (далее - объект))

#### Раздел 1

#### Сведения об объекте

№ п/п	Характеристики объекта	Описание характеристик
1	2	3
1.	Местоположение объекта	Московская область, городской округ Домодедово
2.	Площадь объекта +/- величина погрешности определения площади (P +/- Дельта P)	203626 кв. м ± 158 кв. м
3.	Иные характеристики объекта	

## Раздел 2

### Сведения о местоположении границ объекта

1. Система координат МСК-50, зона 2

2. Сведения о характерных точках границ объекта

Обозначение характерных точек границ	Координаты, м		Метод определения координат характерной точки	Средняя квадратическая погрешность положения характерной точки (M <sub>t</sub> ), м	Описание обозначения точки на местности (при наличии)
	X	Y			
1	2	3	4	5	6
1	427951.11	2218630.26	Картометрический	0,1	-
2	427941.33	2218629.24	Картометрический	0,1	-
3	427911.39	2218626.11	Картометрический	0,1	-
4	427792.51	2218613.67	Картометрический	0,1	-
5	427784.07	2218612.79	Картометрический	0,1	-
6	427739.24	2218608.10	Картометрический	0,1	-
7	427744.60	2218561.99	Картометрический	0,1	-
8	427754.52	2218476.60	Картометрический	0,1	-
9	427685.04	2218468.53	Картометрический	0,1	-
10	427682.23	2218468.20	Картометрический	0,1	-
11	427680.13	2218474.06	Картометрический	0,1	-
12	427641.37	2218582.25	Картометрический	0,1	-
13	427634.34	2218642.70	Картометрический	0,1	-
14	427589.32	2218639.12	Картометрический	0,1	-
15	427564.80	2218556.97	Картометрический	0,1	-
16	427471.97	2218504.45	Картометрический	0,1	-
17	427397.85	2218552.56	Картометрический	0,1	-
18	427555.78	2218800.89	Картометрический	0,1	-
19	427555.11	2218813.09	Картометрический	0,1	-
20	427552.71	2218833.88	Картометрический	0,1	-
21	427528.56	2218908.98	Картометрический	0,1	-
22	427530.27	2218921.96	Картометрический	0,1	-
23	427539.01	2218988.46	Картометрический	0,1	-
24	427539.13	2218989.39	Картометрический	0,1	-
25	427539.14	2218989.49	Картометрический	0,1	-
26	427651.70	2218947.52	Картометрический	0,1	-
27	427933.01	2219131.45	Картометрический	0,1	-
28	427933.11	2219131.40	Картометрический	0,1	-
29	427933.45	2219128.55	Картометрический	0,1	-
30	427946.48	2219019.67	Картометрический	0,1	-
31	427932.00	2219016.81	Картометрический	0,1	-
32	427995.83	2218805.06	Картометрический	0,1	-
33	427949.76	2218722.96	Картометрический	0,1	-
34	427950.83	2218649.81	Картометрический	0,1	-
1	427951.11	2218630.26	Картометрический	0,1	-

## Раздел 2

### Сведения о местоположении границ объекта

#### 3. Сведения о характерных точках части (частей) границы объекта

Обозначение характерных точек границ	Координаты, м		Метод определения координат характерной точки	Средняя квадратическая погрешность положения характерной точки (M <sub>t</sub> ), м	Описание обозначения точки на местности (при наличии)
	X	Y			
1	2	3	4	5	6
-	-	-	-	-	-

### Раздел 3

#### Сведения о местоположении измененных (уточненных) границ объекта

1. Система координат -

2. Сведения о характерных точках границ объекта

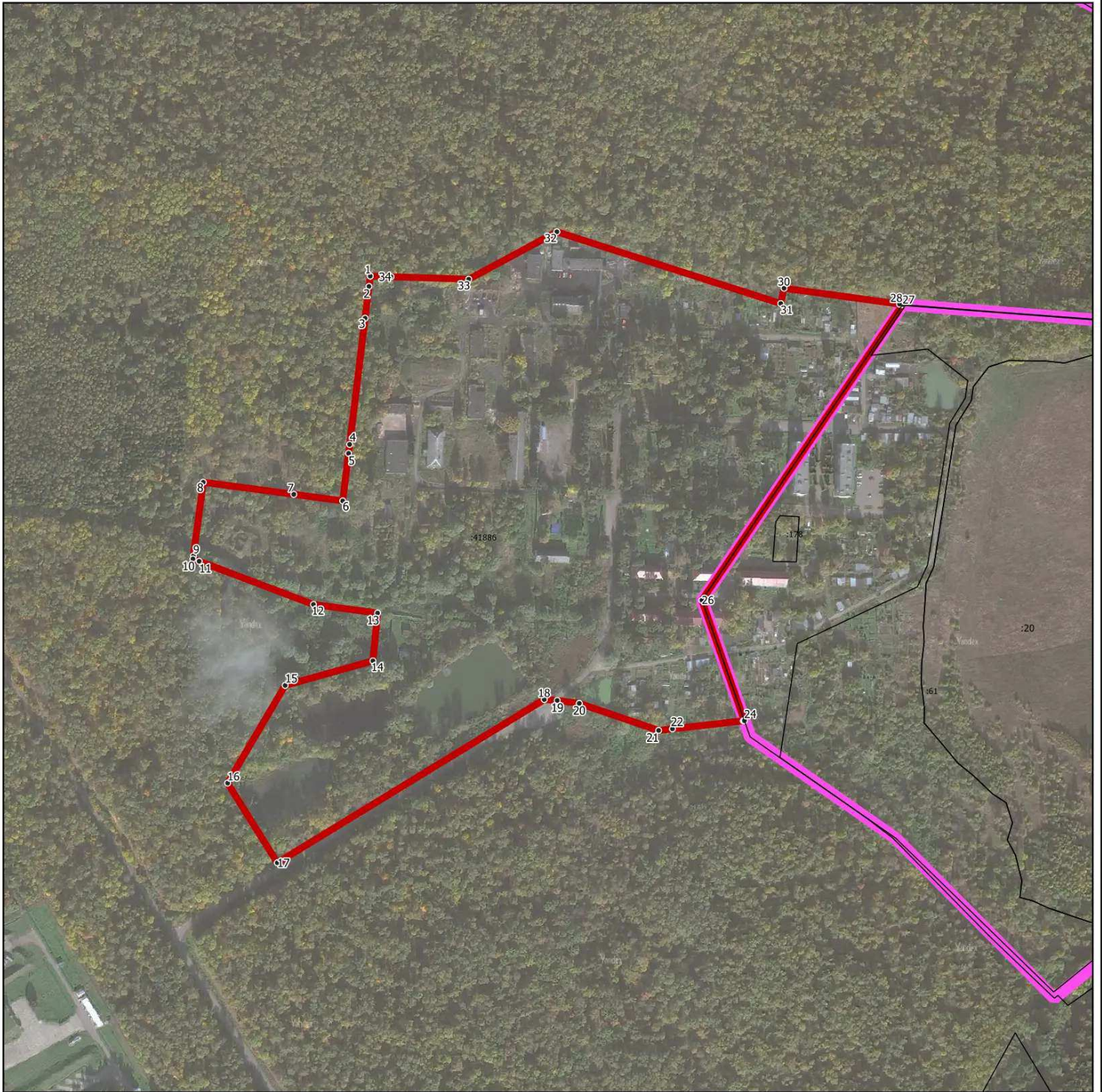
Обозначение характерных точек границ	Существующие координаты, м		Измененные (уточненные) координаты, м		Метод определения координат характерной точки	Средняя квадратическая погрешность положения характерной точки (Mt), м	Описание обозначения точки на местности (при наличии)
	X	Y	X	Y			
1	2	3	4	5	6	7	8
-	-	-	-	-	-	-	

3. Сведения о характерных точках части (частей) границы объекта

Обозначение характерных точек границ	Существующие координаты, м		Измененные (уточненные) координаты, м		Метод определения координат характерной точки	Средняя квадратическая погрешность положения характерной точки (Mt), м	Описание обозначения точки на местности (при наличии)
	X	Y	X	Y			
1	2	3	4	5	6	7	8
-	-	-	-	-	-	-	




Раздел 4

План границ объекта



Масштаб 1:5 000

Используемые условные знаки и обозначения:

-  - граница объекта
-  - граница городского округа Домодедово Московской области
-  - границы земельных участков по сведениям ЕГРН
- 15• - характерная точка границы объекта

Подпись \_\_\_\_\_ Дата « \_\_\_\_ » \_\_\_\_\_ 20\_\_ г.

Место для оттиска печати (при наличии) лица, составившего описание местоположения границ объекта